

LEGEND

Alla 6 ha suurused sood on kaardil kujutatud sümbolitena. Sümboli värv tähistab soo üldist hinnangut ja kuju soo tüüpi. Üle 6 ha suurused sood on kaardil kujutatud aladena. Ala värv tähistab soo üldist hinnangut ja muster soo tüüpi.

Soode üldine hinnang:

- A - Ülikõrge väärtus
- B - Kõrge väärtus
- C - Oluline väärtus
- D - Madal või puuduv väärtus
- ? - Määramata väärtus

- Kaitseala
- Hoonestatud ala

Soo tüüp:

- Madalsoo
- △ Siirdesoo
- ◇ Raba
- Teadmata tüüpi soo
- ☆ Muu kooslus

- Maakonnapiir
- Riigipiir

E

F

G

H

1

LEGEND

Alla 6 ha suurused sood on kaardil kujutatud sümbolitenä. Sümboli värv tähistab soo üldist hinnangut ja kuju soo tüüpi. Üle 6 ha suurused sood on kaardil kujutatud aladena. Ala värv tähistab soo üldist hinnangut ja muster soo tüüpi.

Soode üldine hinnang:

- A - Ülikõrge väärtus
- B - Kõrge väärtus
- C - Oluline väärtus
- D - Madal või puuduv väärtus
- ? - Määramata väärtus

- Kaitseala
- Hoonestatud ala

Soo tüüp:

- Madalsoo
- △ Siirdesoo
- ◇ Raba
- Teadmata tüüpi soo
- ☆ Muu kooslus

- Maakonnapiir
- Riigipiir

2

3

4

5

6

IX

IX

IX

IX

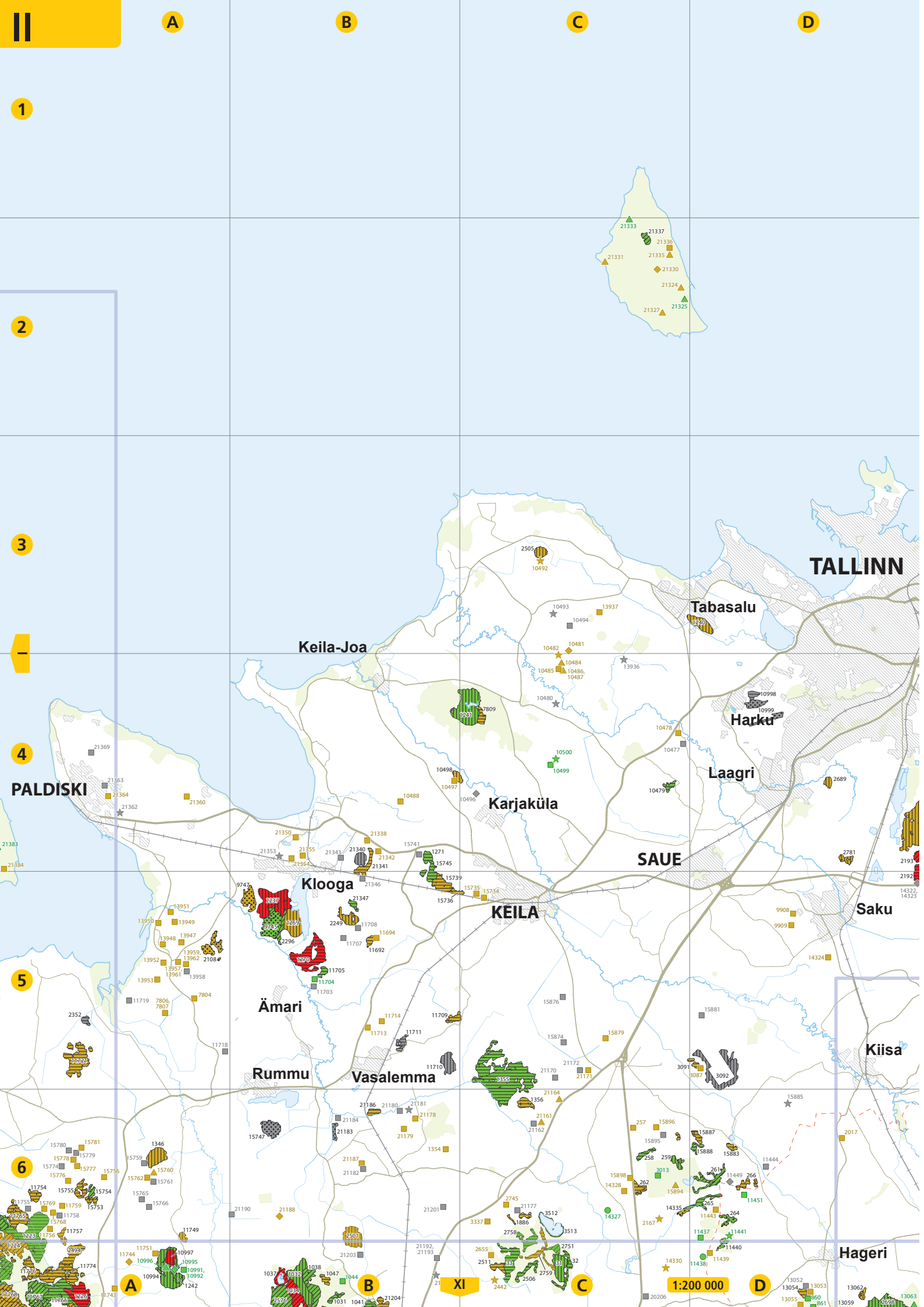
IX

IX

PALDISKI

1:200 000

0 1 2 3 4 5 km



II

A

B

C

D

1

2

3

4

5

6

A

XI

C

D

1:200 000

TALLINN

Keila-Joa

Tabasalu

Harku

Laagri

PALDISKI

Karjaküla

SAUE

Klooga

KEILA

Saku

Ämari

Rummu

Vasalemma

Kiisa

Hageri

E

F

G

H



1

2

3

4

5

6

Haabneeme

Viimsi

MAARDU

Kiiu

Kuusalu

Loo

Kostivere

Lagedi

Assaku

Raasiku

Kangru

Aruküla

Jüri

KEHRA

Luige

Kiili

Vaida

Kose-Uuemõisa

Ravila

Kohila

Prillimäe

Kose

E

F

G

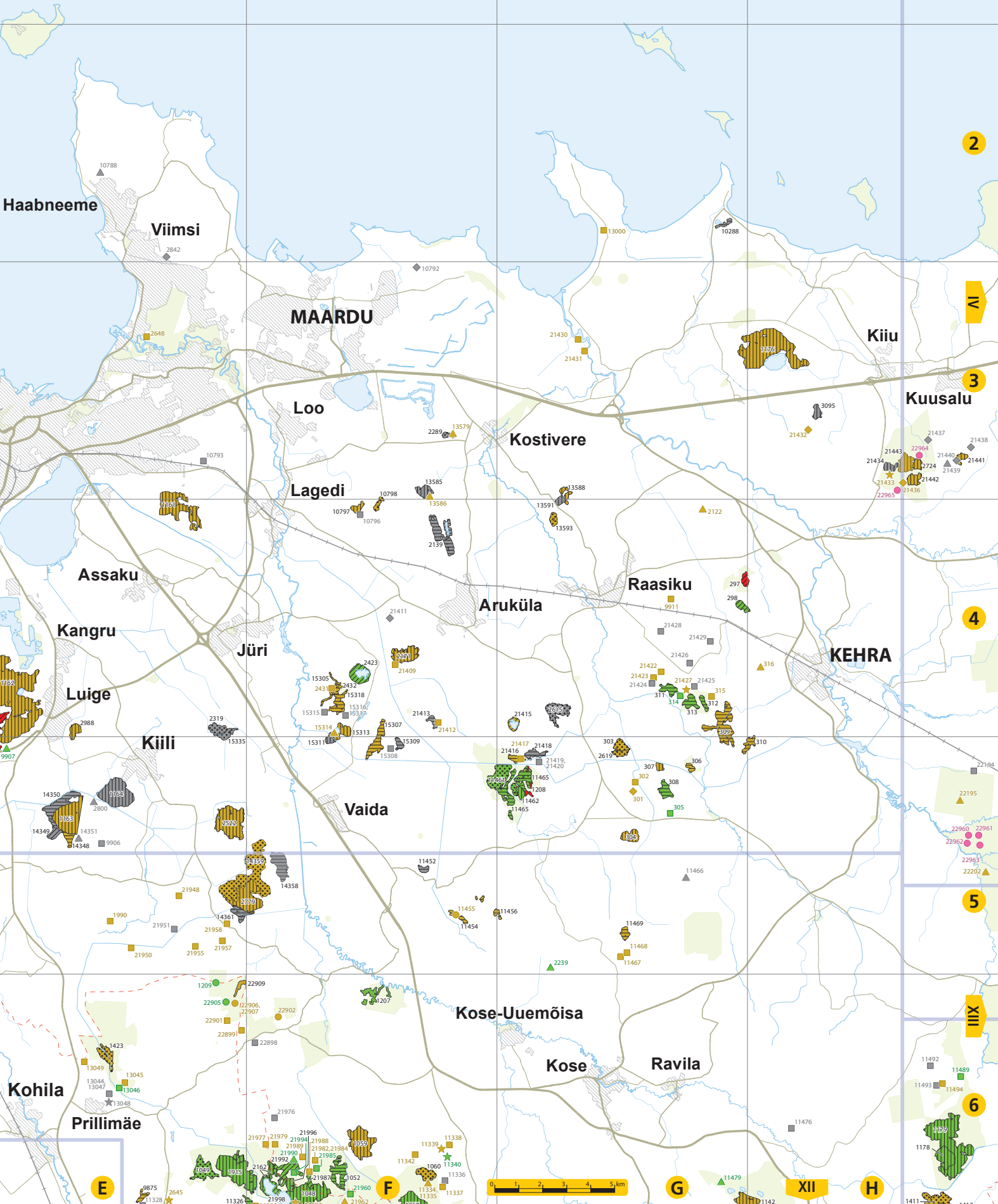
H

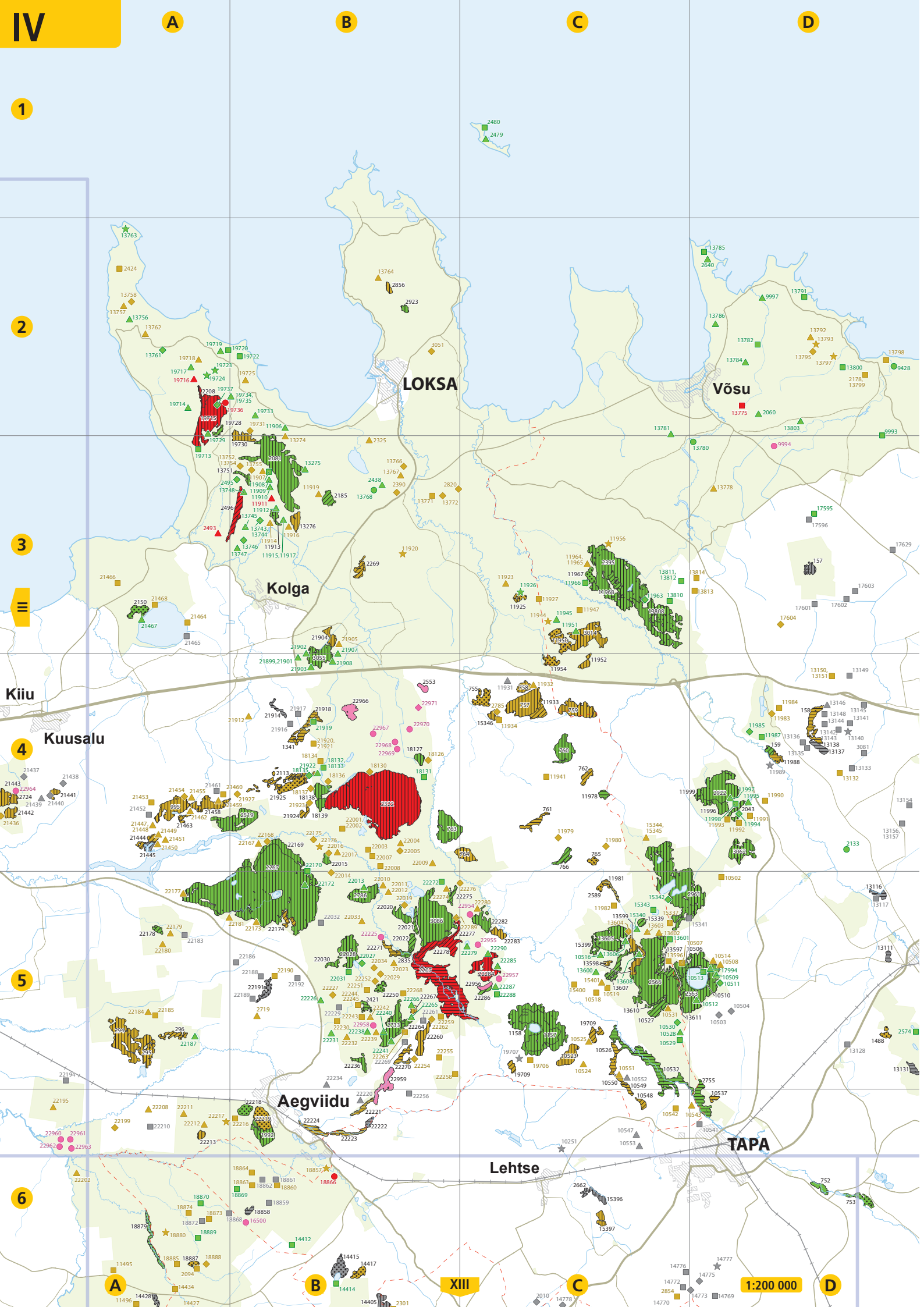
XII



XIX

XII





IV

A

B

C

D

1

2

3

4

5

6

A

B

XIII

C

D

LOKSA

Võsu

Kolga

Kuu

Kuusalu

Aegviidu

Lehtse

TAPA

1:200 000

E

F

G

H

V

1

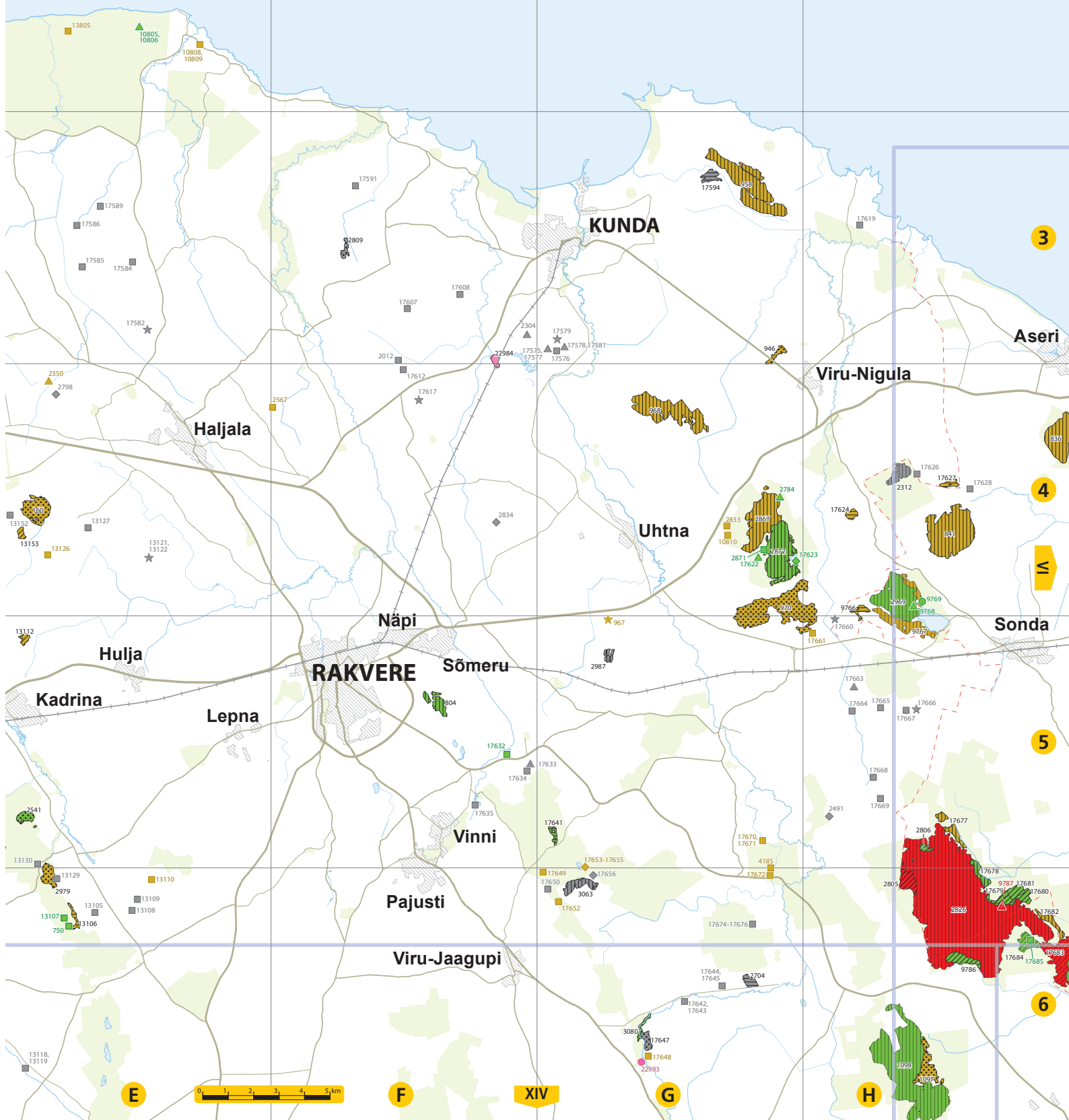
2

3

4

5

6



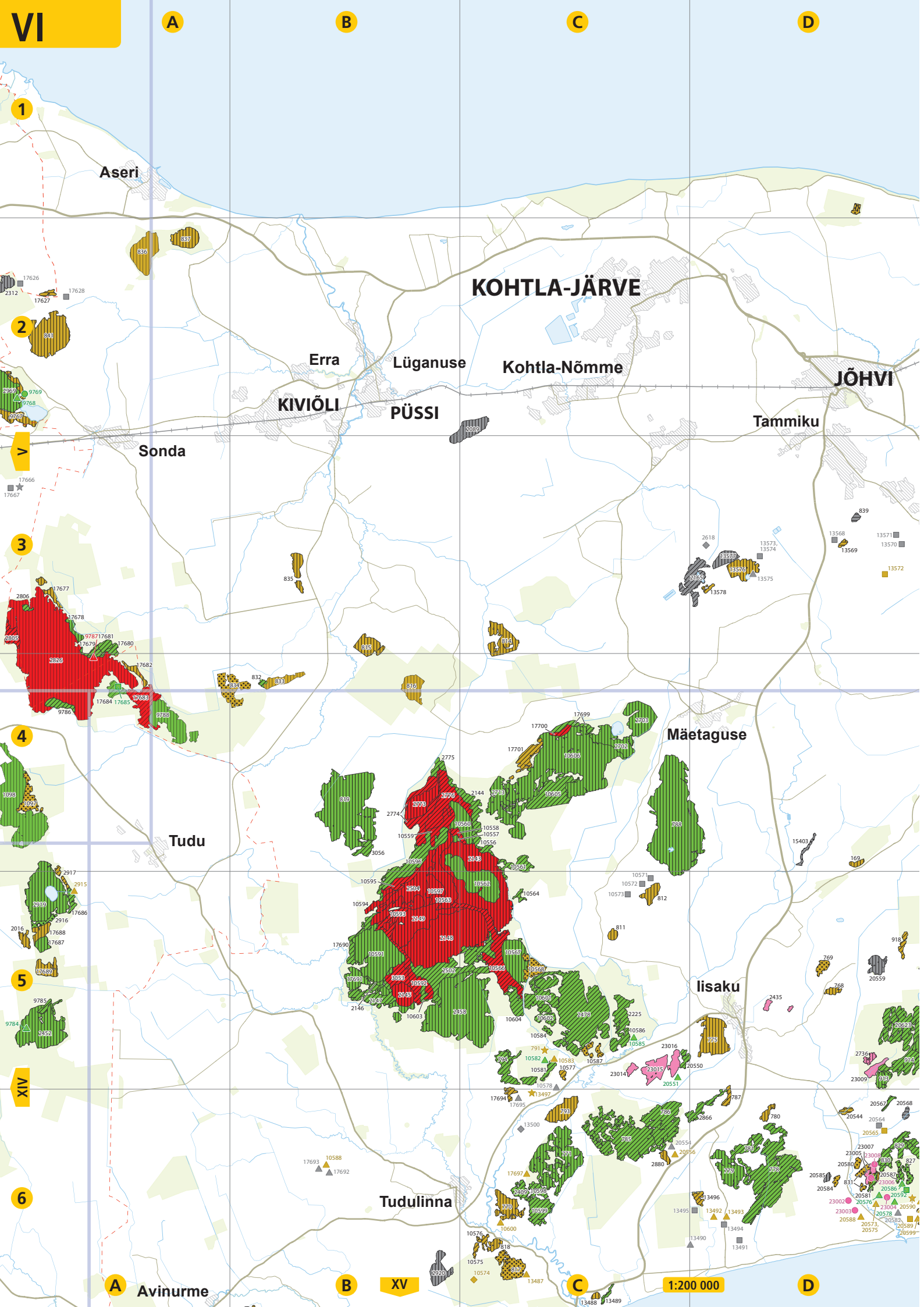
E

F

XIV

G

H



VI

A

B

C

D

1

2

3

4

5

6

XIV

A

B

C

D

Aseri

KOHTLA-JÄRVE

Erra

Lüganuse

Kohtla-Nõmme

JÕHVI

KIVIÕLI

PÜSSI

Tammiku

Sonda

Tudu

Mäetaguse

Iisaku

Tudulinna

Avinurme

XV

1:200 000

NARVA-JÖESUU

Toila

Voka

SILLAMÄE

Olgina

NARVA

Sinimäe

E

F

G

H



1

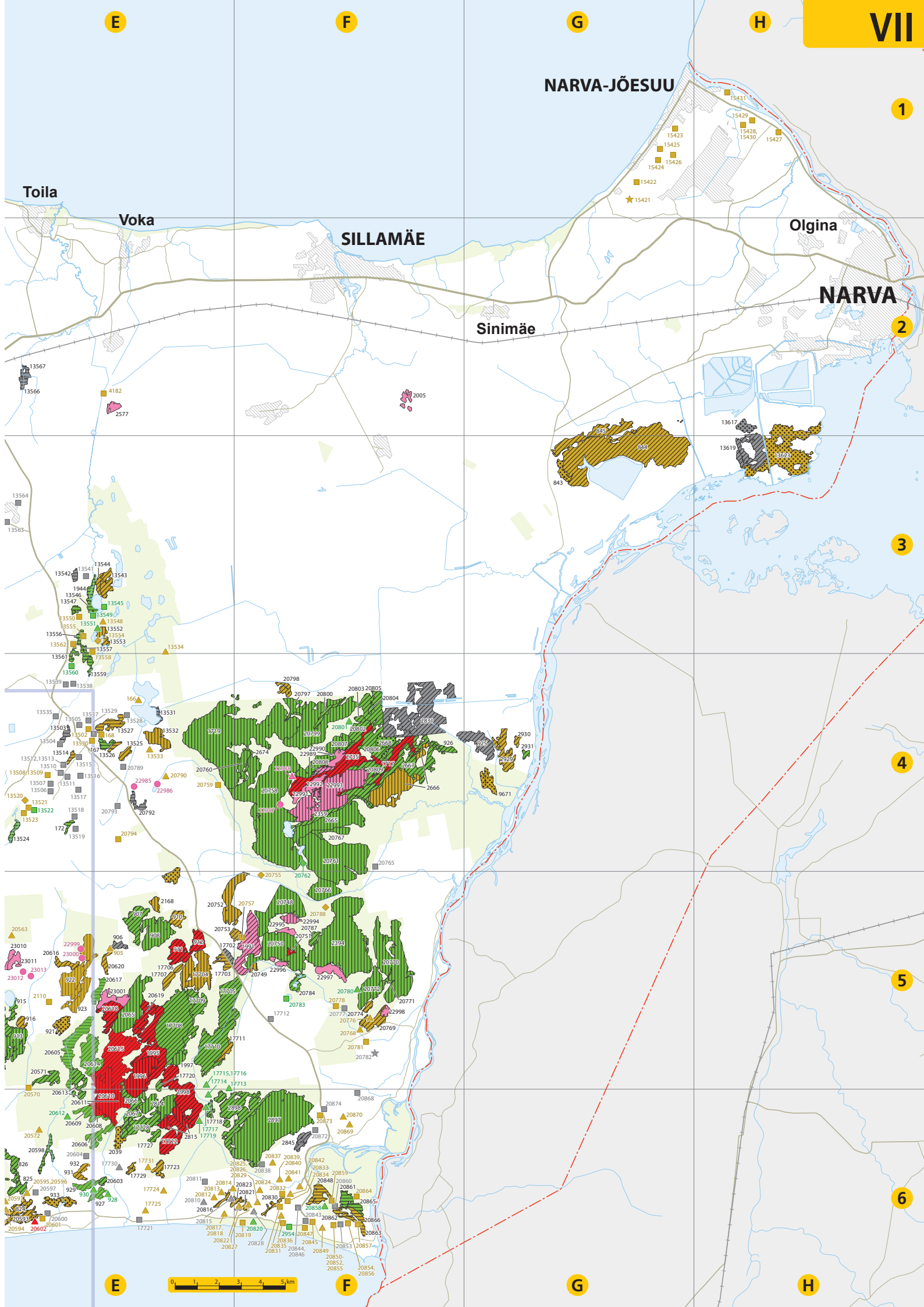
2

3

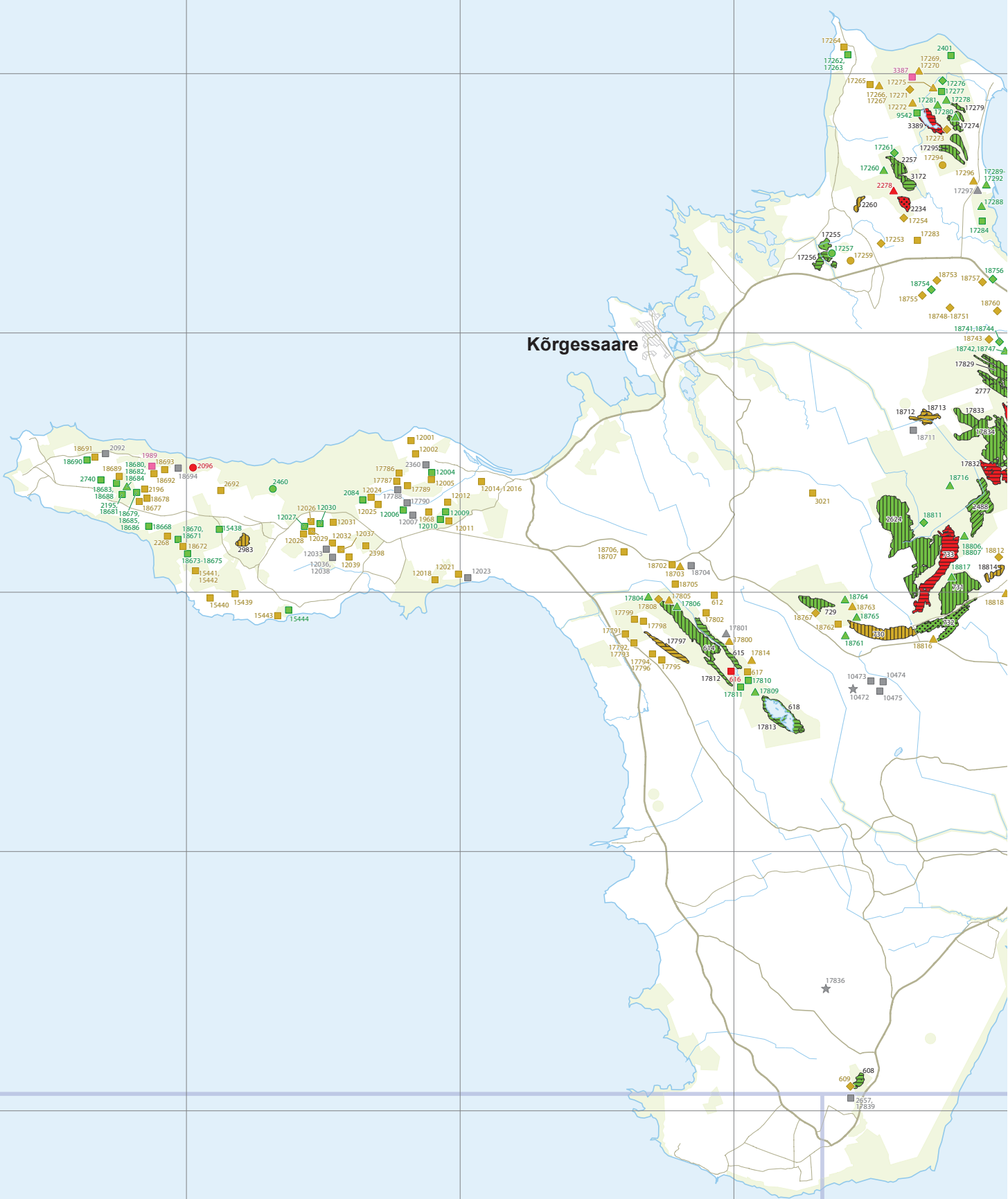
4

5

6



Kõrgessaare



E

F

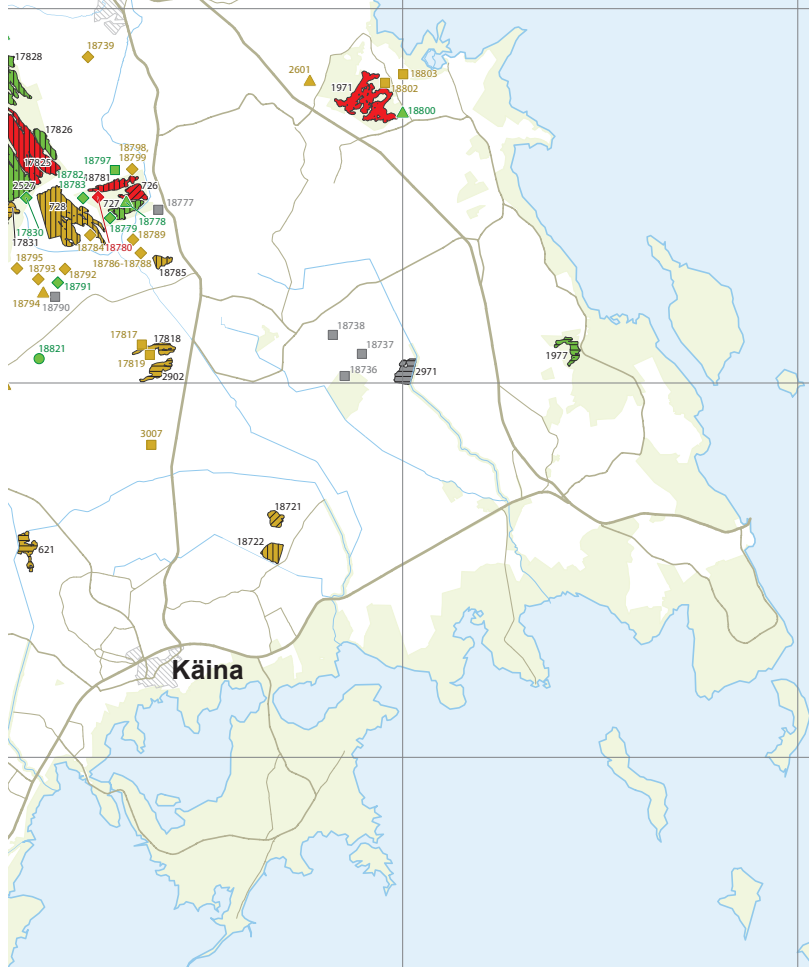
G

H

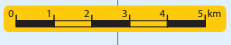
IX

1

KÄRDLA



E



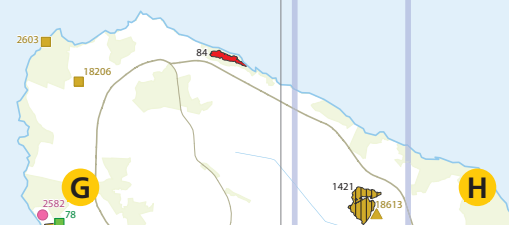
F

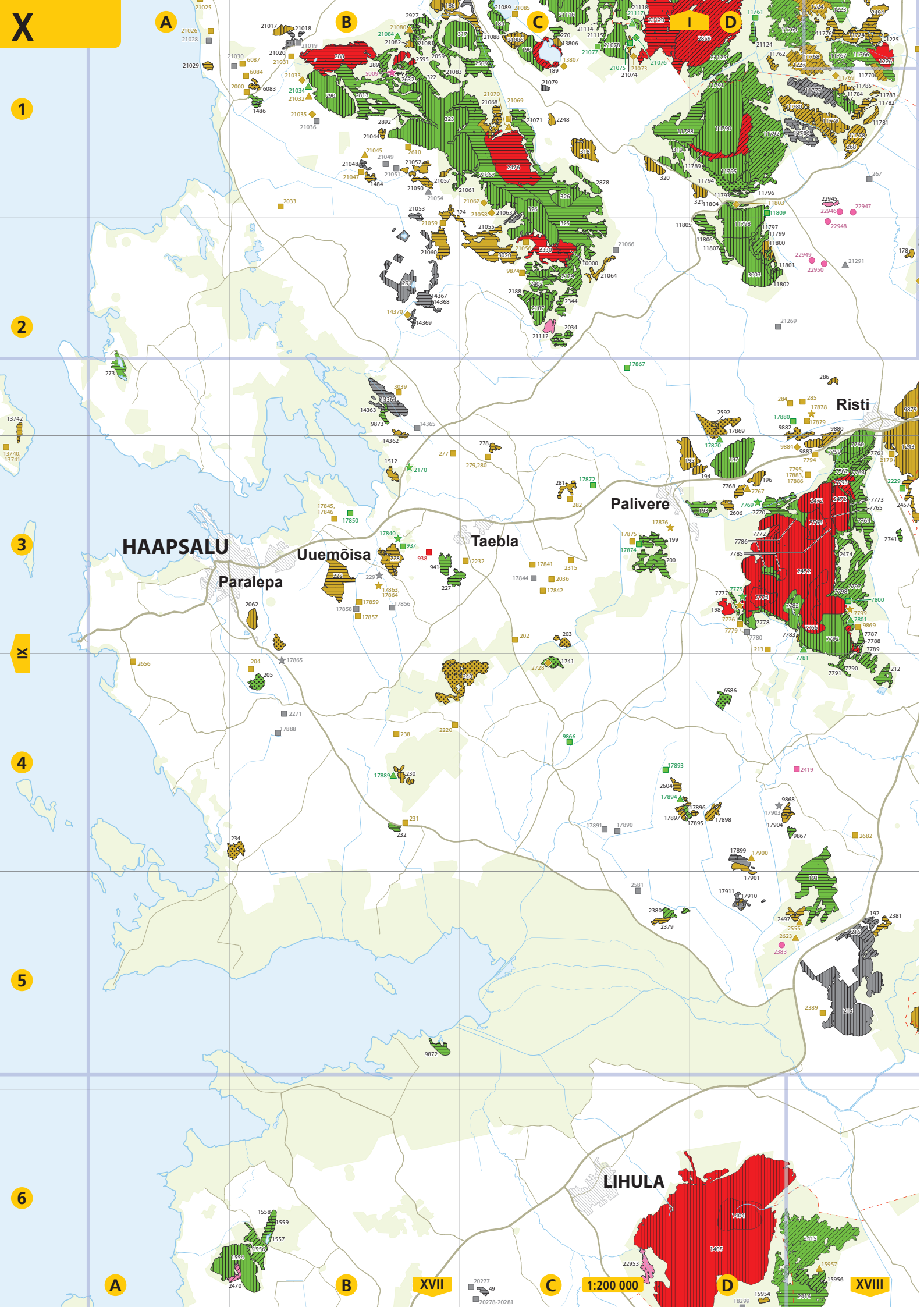
XVII

G

H

6





X

A

B

C

I

D

1

2

3

IX

4

5

6

A

B

XVII

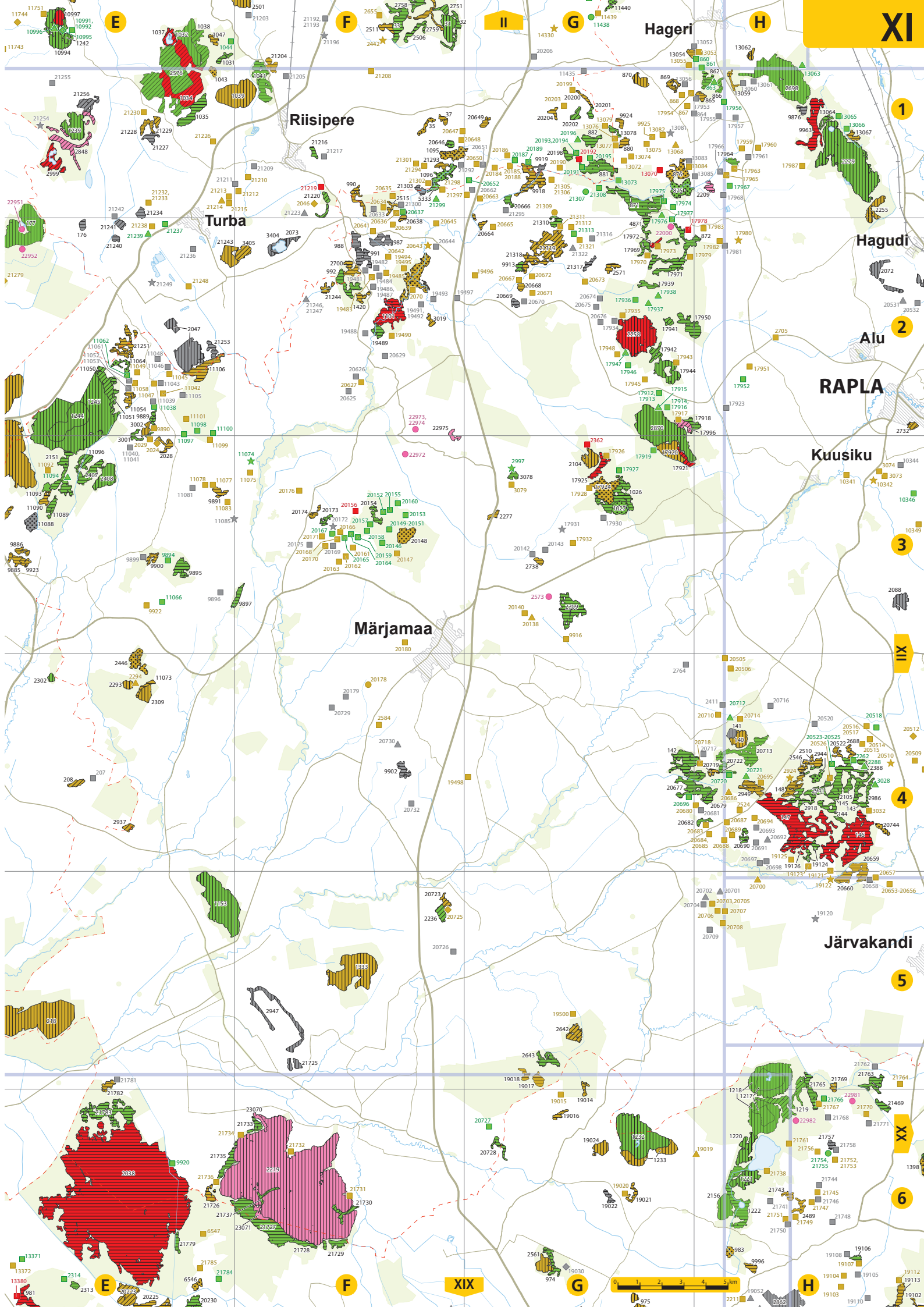
C

1:200 000

D

XVIII

20277
20278
20281



E

F

II

G

H

XI

Riisipere

Turba

Hageri

Hagudi

Alu

RAPLA

Kuusiku

Märjamaa

Järvakandi

E

F

XIX

G

H

XX

1

2

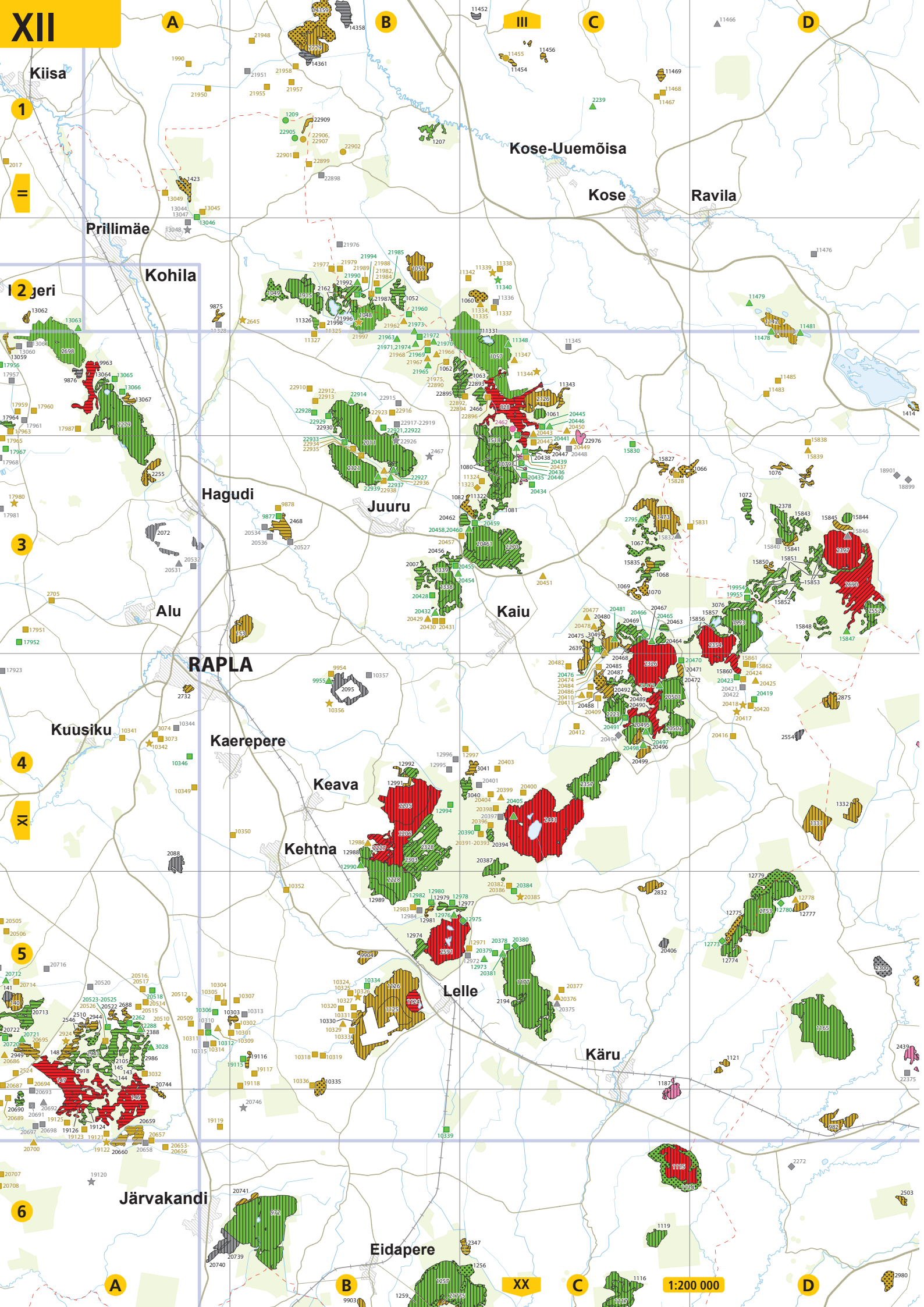
3

4

5

6





XII

A

B

III

C

D

1

2

3

4

5

6

XI

A

B

XX

C

D

1:200 000

Kiisa

Prillimäe

Kohila

Hagudi

Juuru

Kaiu

RAPLA

Kuusiku

Kaerepere

Keava

Kehtna

Lelle

Kärü

Järvakandi

Eidapere

Kose-Uuemõisa

Kose

Ravila

=

3

4

5

6

XI

A

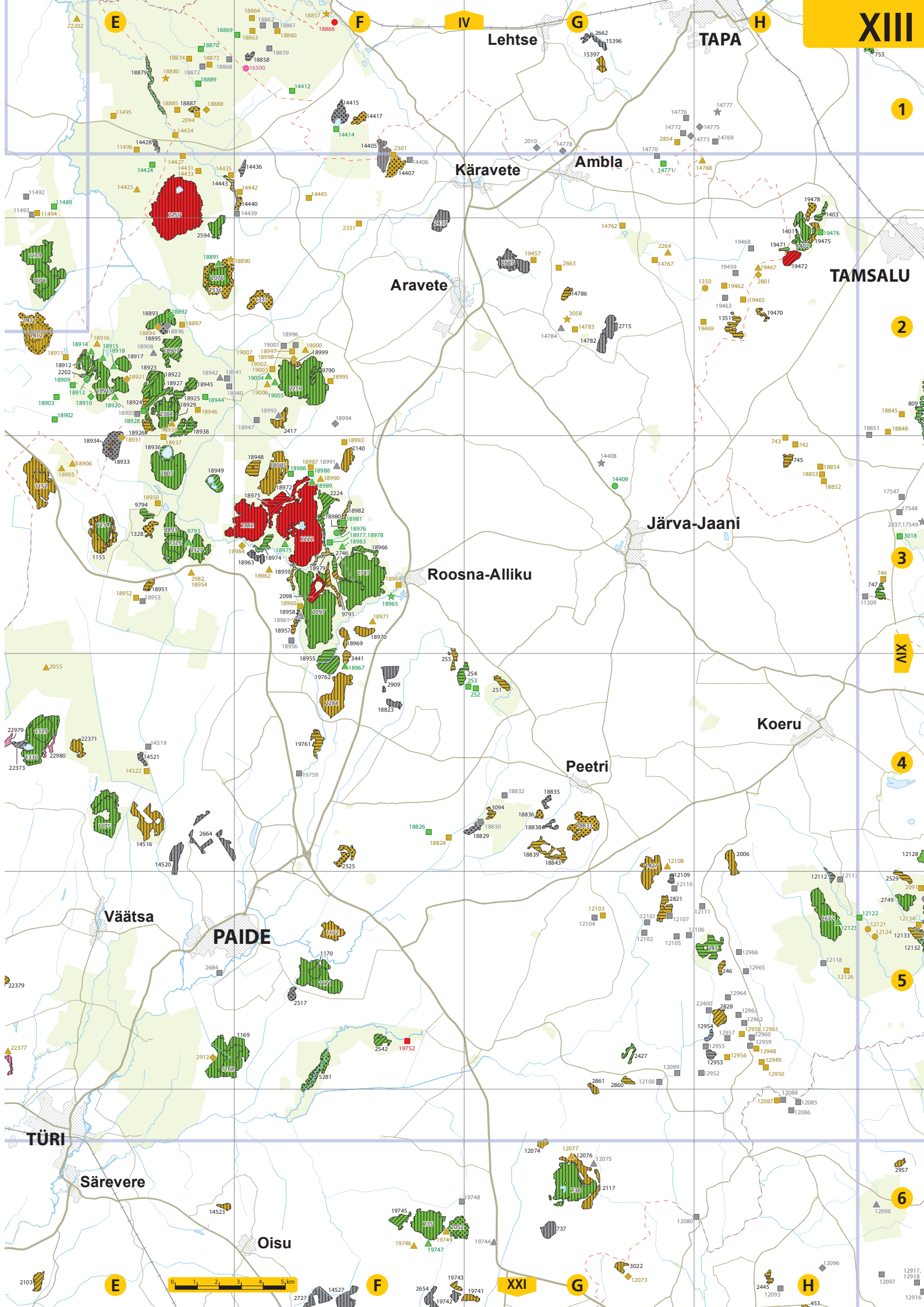
B

XX

C

D

1:200 000



Lehtse

TAPA

Käravete

Ambla

TAMSALU

Aravete

Järva-Jaani

Roosna-Alliku

Koeru

Peetri

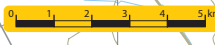
Väätsa

PAIDE

TÜRI

Särevere

Oisu



E

F

XXI

G

H

1

2

3

4

5

6

XXII

A

B

V

C

D

1

2

3

4

5

6

A

B

XXII

C

D

Viru-Jaagupi

TAMSALU

Roela

Sääse

Väike-Maarja

Kiltsi

Laekvere

Simuna

Rakke

Sadala

Torma

Laiuse

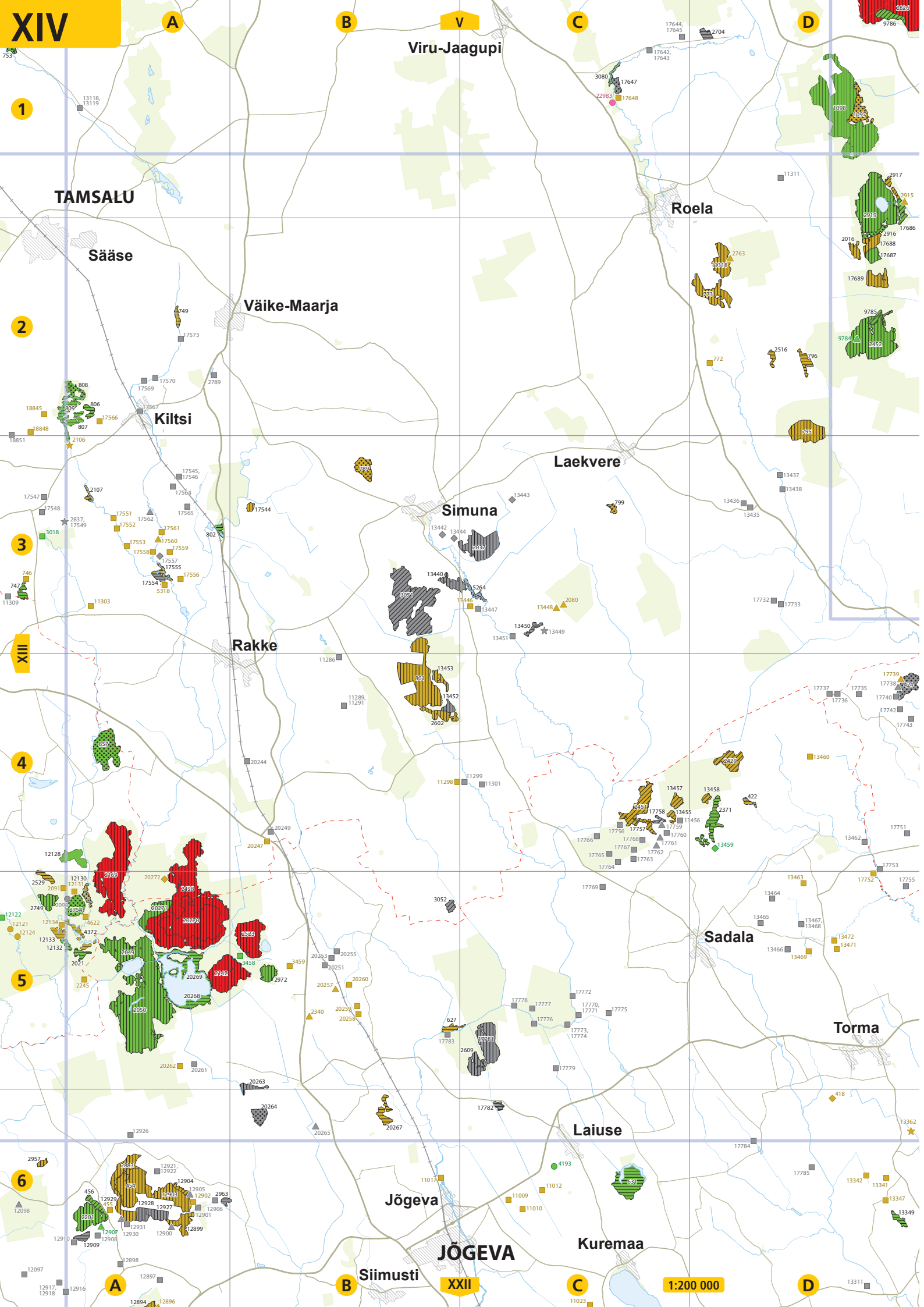
Jõgeva

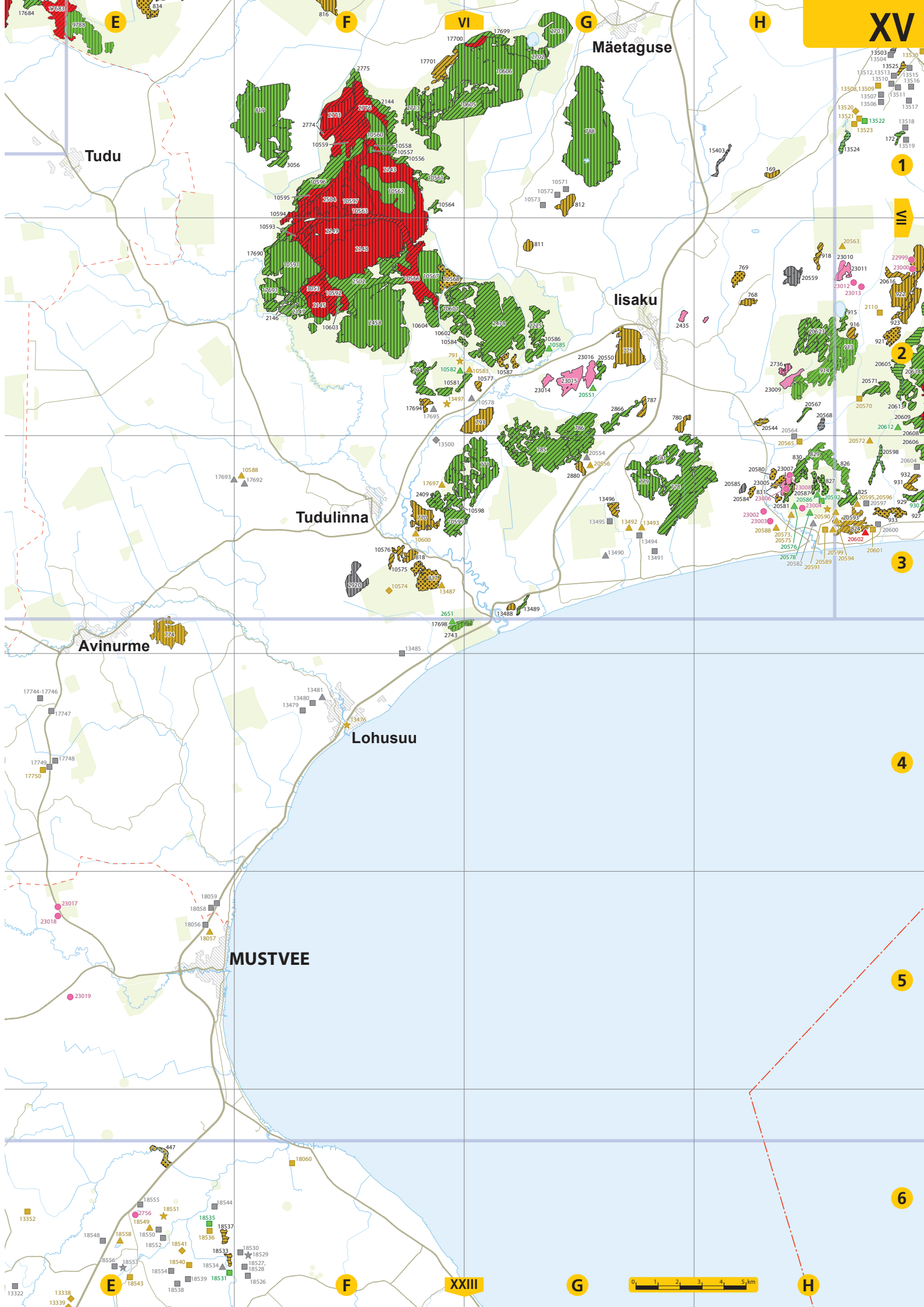
JÕGEVA

Kuremaa

Siimusti

1:200 000





XV

Mäetaguse

Tudu

Iisaku

Tudulinna

Avinurme

Lohusuu

MUSTVEE

E

F

XXIII

G

H

1

VII

2

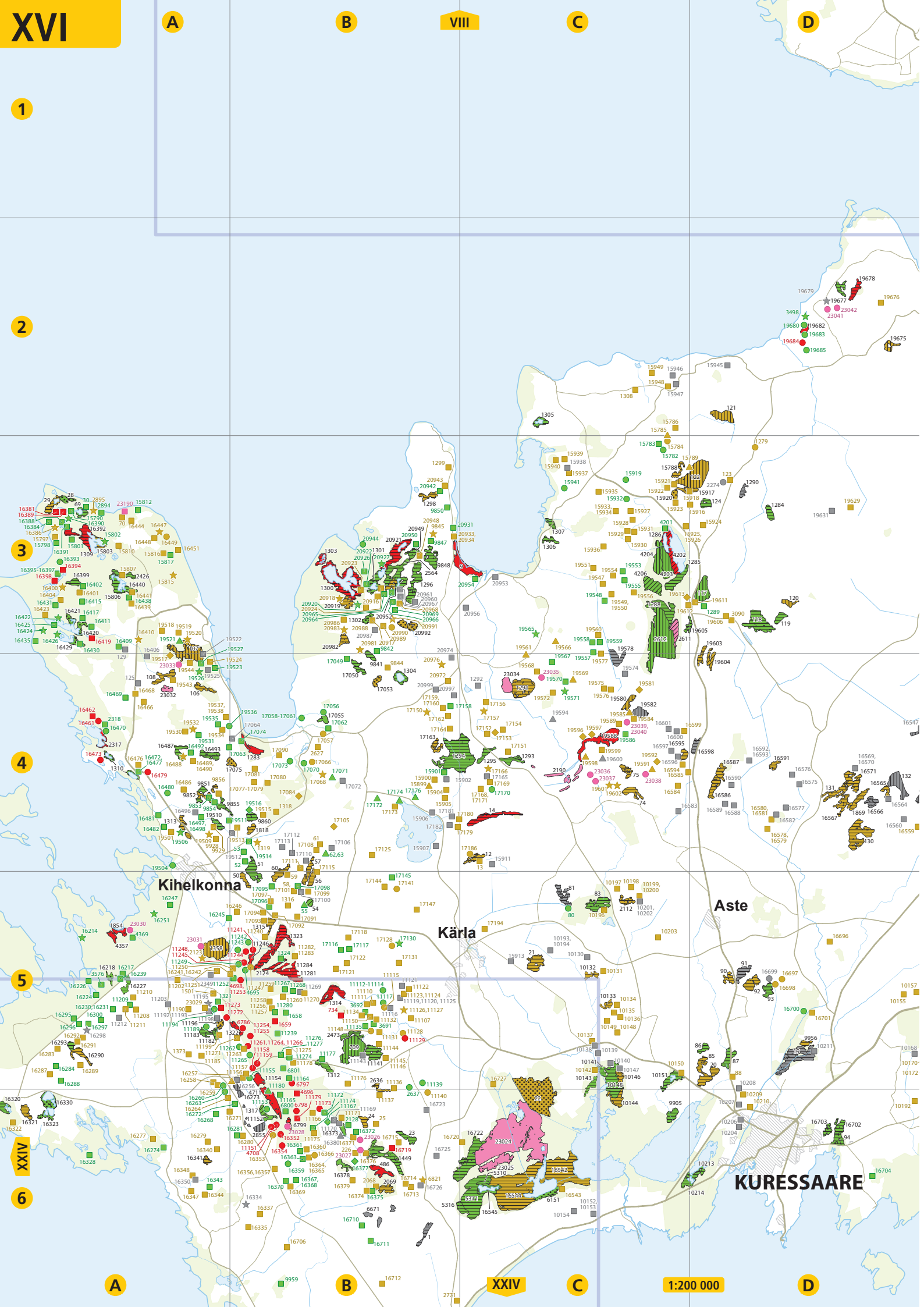
3

4

5

6





XVI

A

B

VIII

C

D

1

2

3

4

5

6

XXIV

A

B

XXIV

C

1:200 000

D

Kihelkonna

Kärla


Aste

KÜRESSAARE

Leisi

Orissaare

Valjala



A

B

X

C

D

1

2

3

4

5

6

LIHULA

Virtsu

I

7

7

I

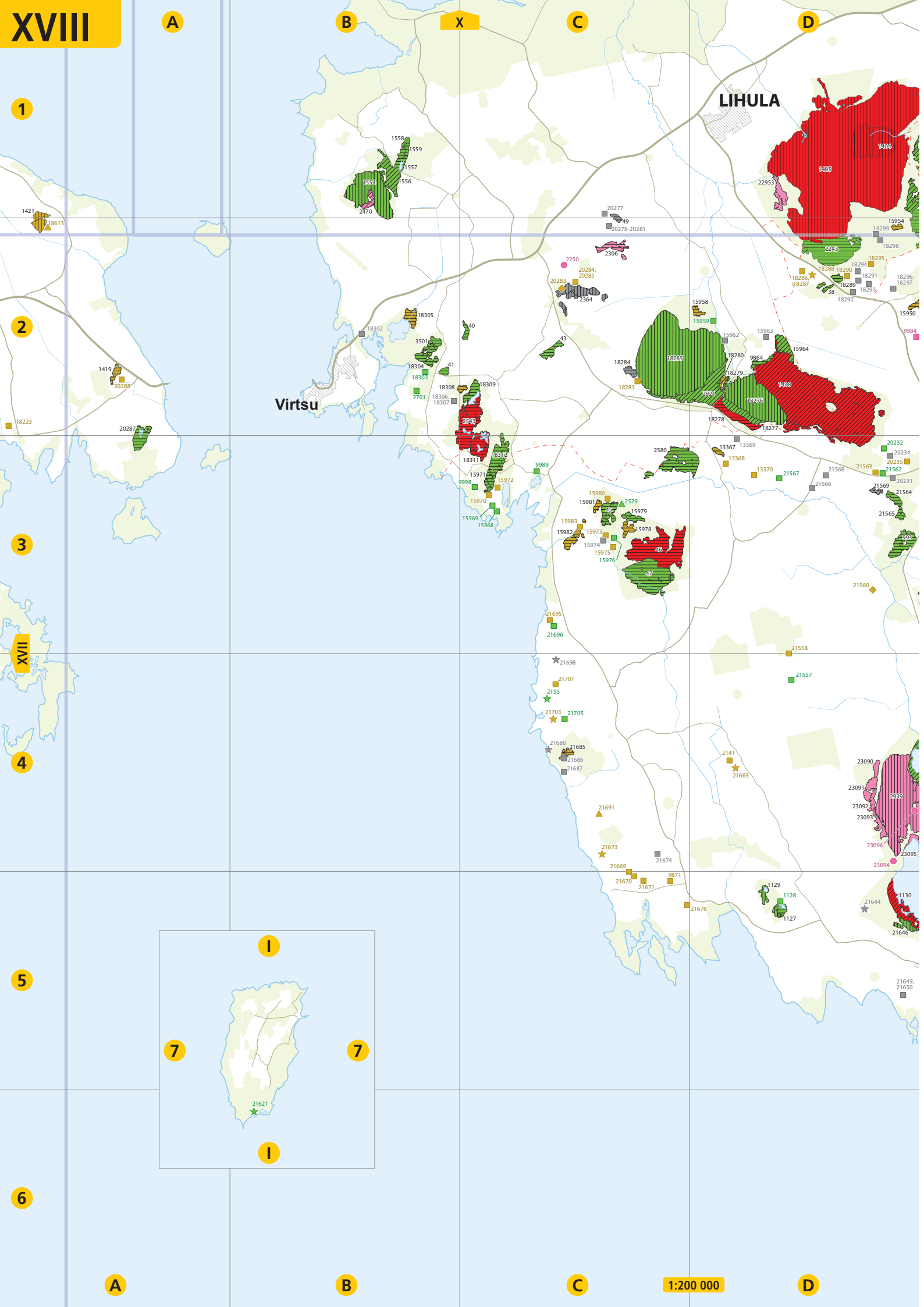
A

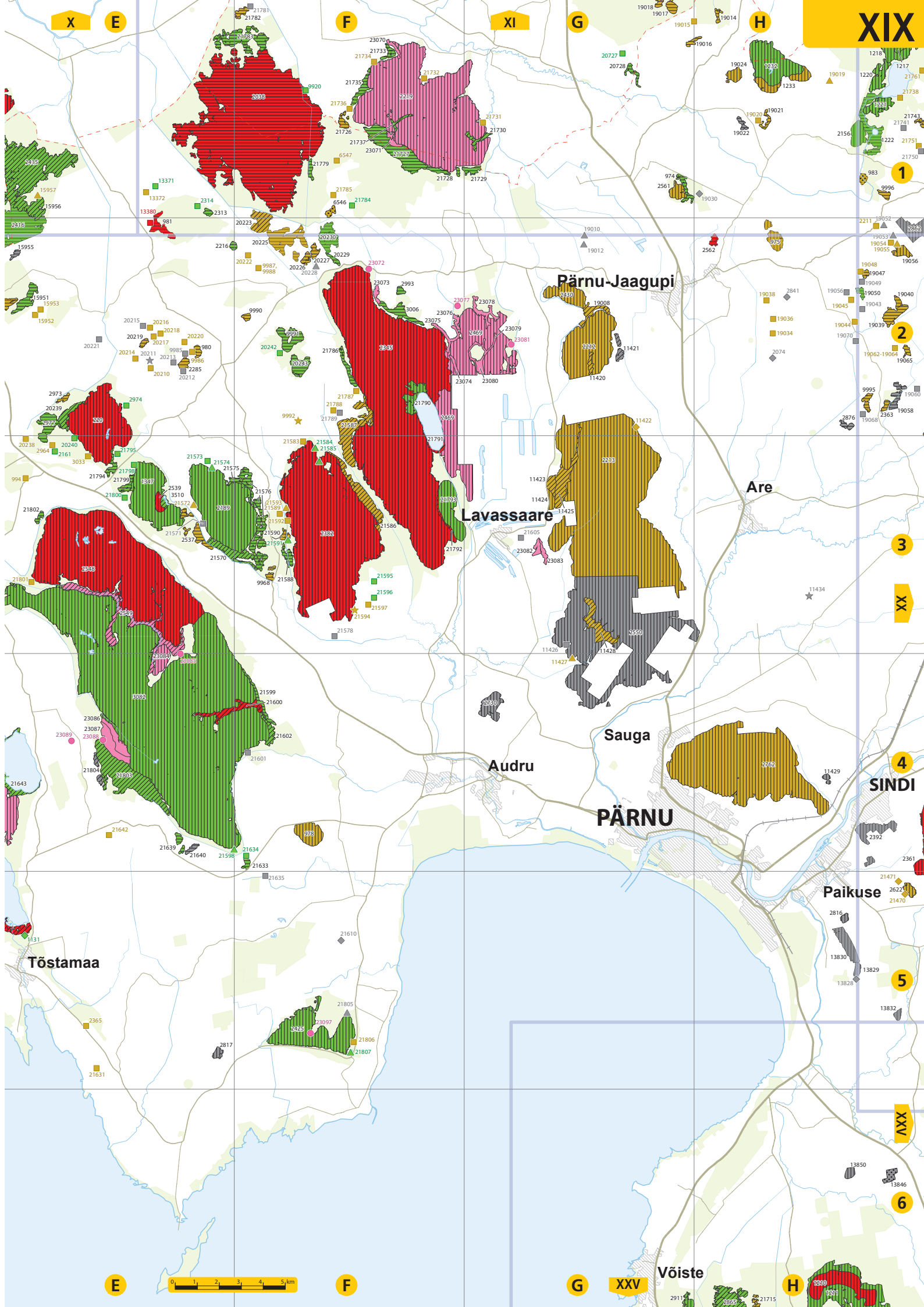
B

C

1:200 000

D





X E

F

XI

G

H

1

2

3

XX

4

SINDI

5

Paikuse

XXV

6

PÄRNU

Sauga

Audru

Lavassaare

Pärnu-Jaagupi

Are

Tõstamaa


Võiste

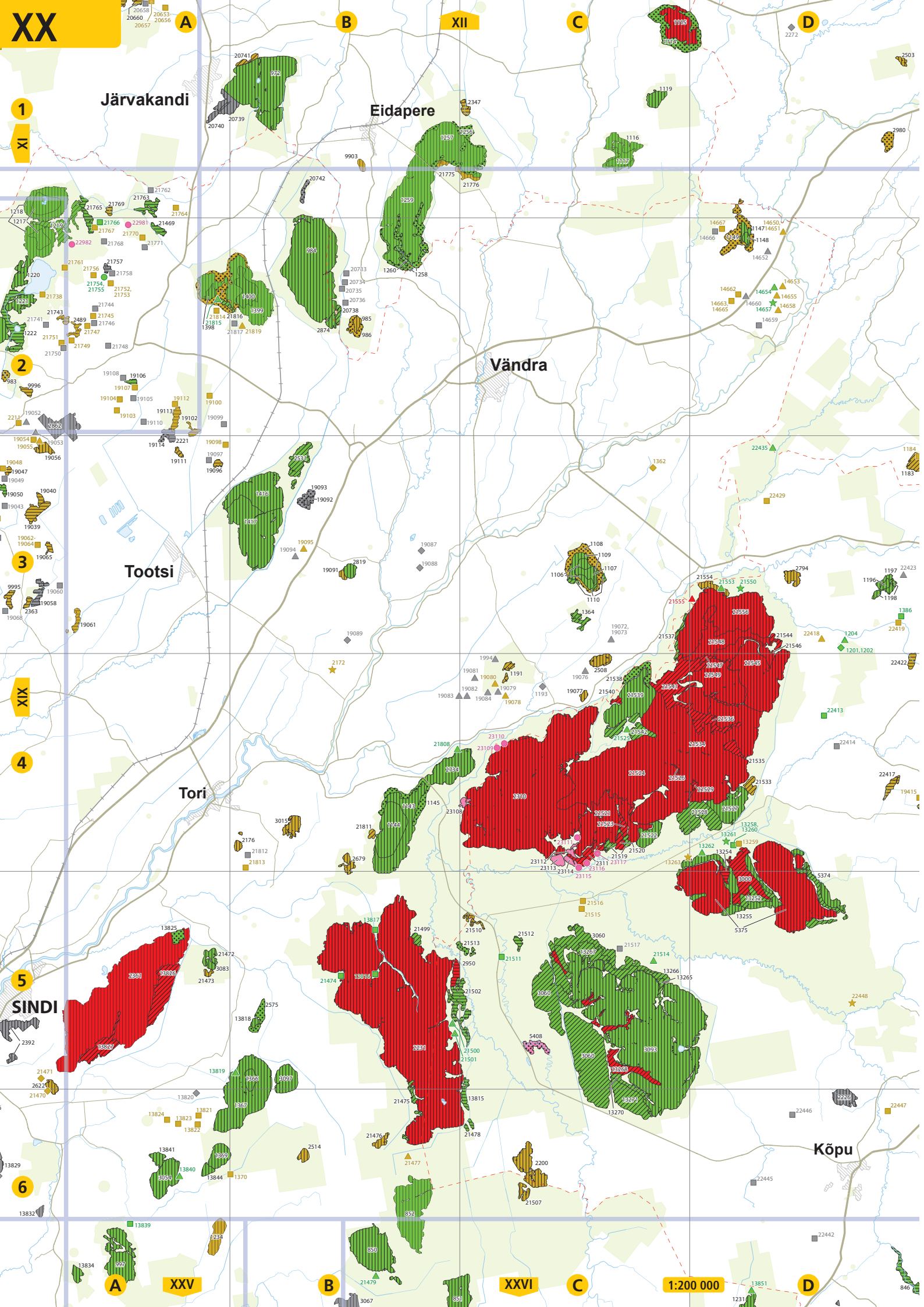
E

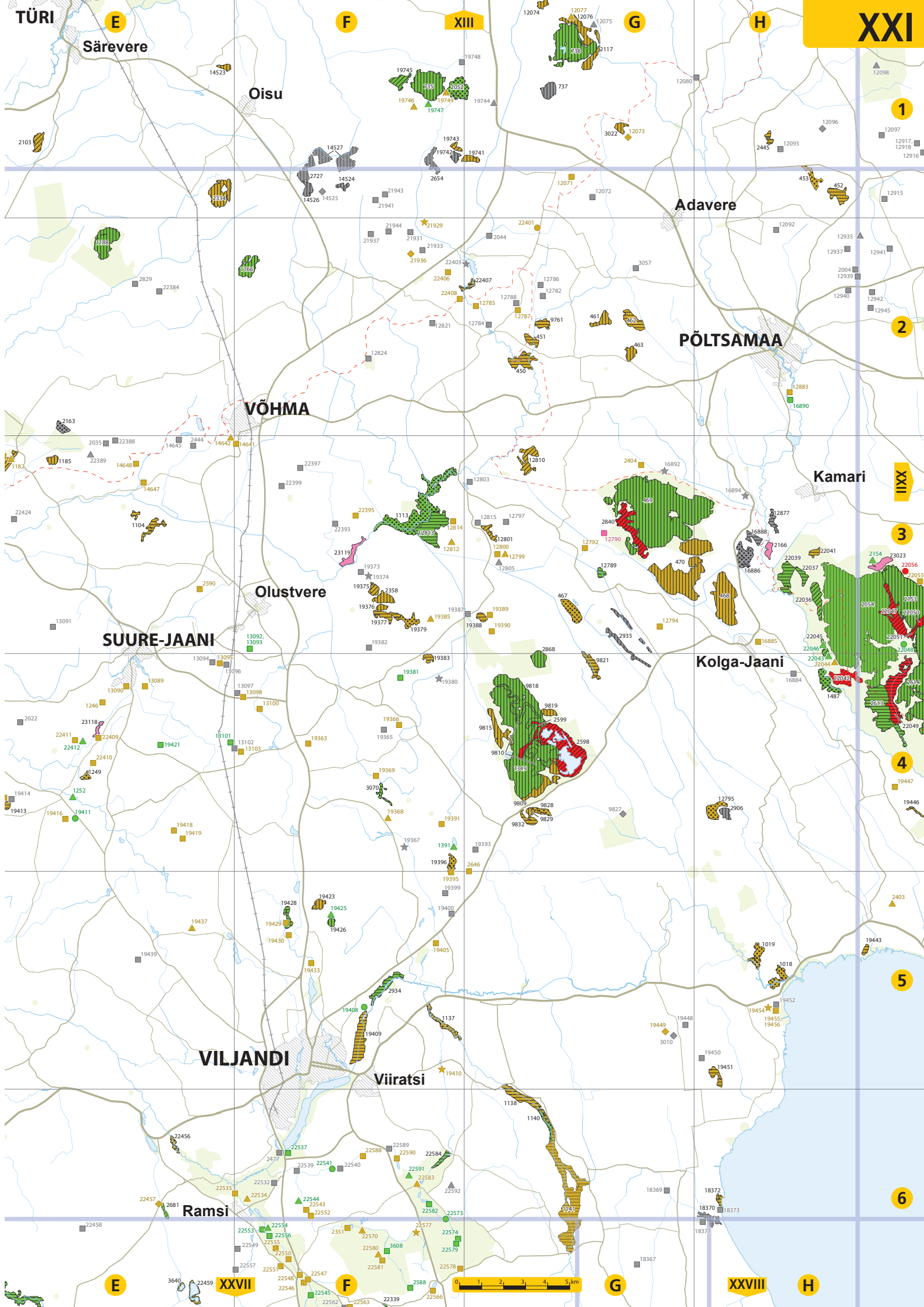
F

G

H







XXI

1

2

3

4

5

6

TÜRI

E

F

XIII

G

H

Särevere

Oisu

Adavere

PÕLTSAMAA

VÕHMA

Kamari

Olustvere

SUURE-JAANI

Kolga-Jaani

VILJANDI

Viiratsi

Ramsi

E

XXVII

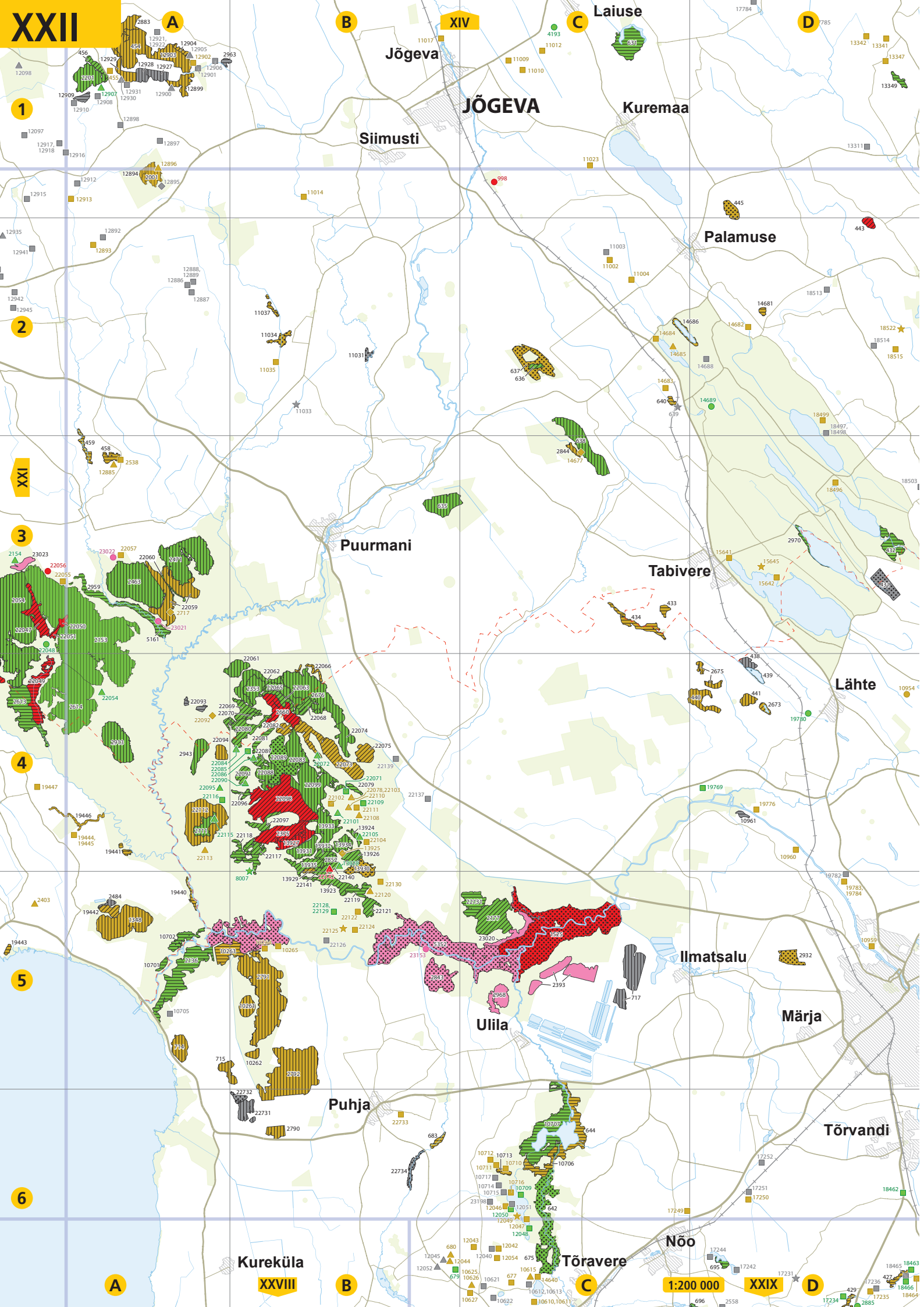
F

G

XXVIII

H





XXII

1

2

XXI

3

4

5

6

A

B

C

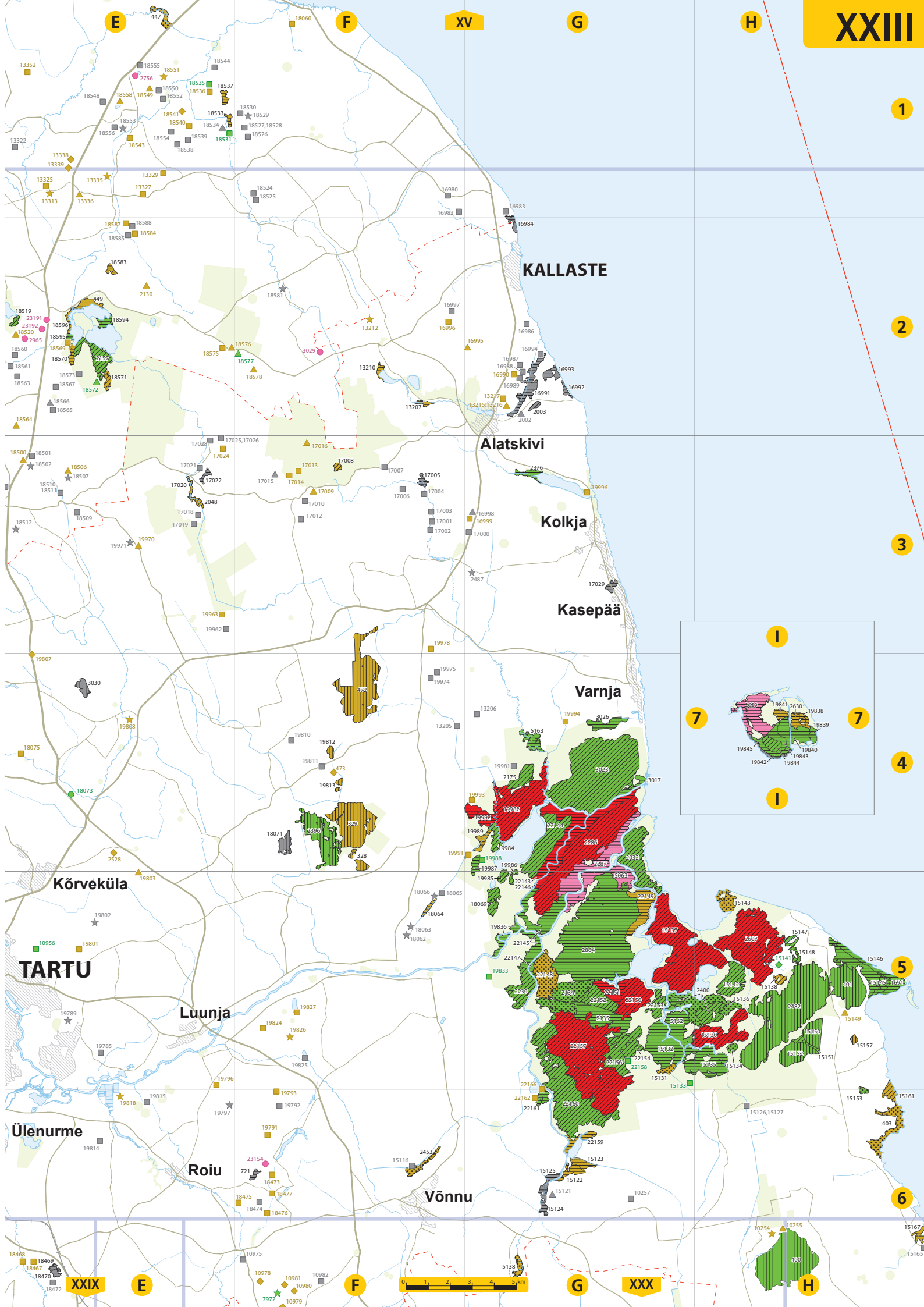
D

XIV

1:200 000

XXIX

XXVIII



KALLASTE

Alatskivi

Kolkja

Kasepää

Varnja

Kõrvküla

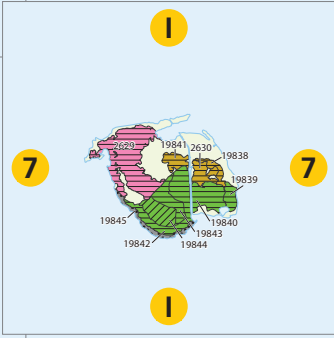
TARTU

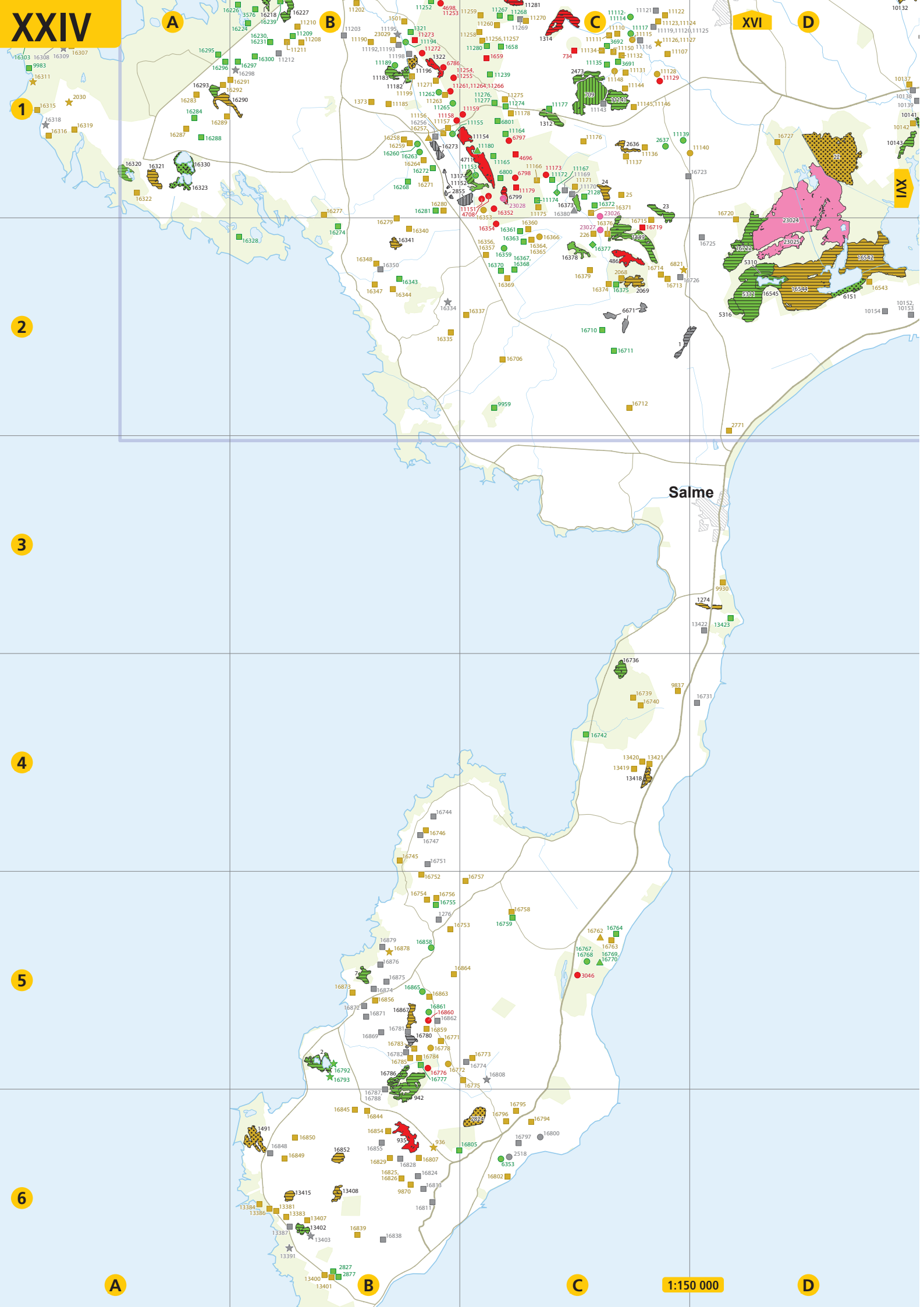
Luunja

Ülenurme

Roiu

Võnnu





A

B

C

XVI

D

1

2

3

4

5

6

A

B

C

1:150 000

D

Salme

XVII

E

XIX

F

G

XX

H

XXV

XIX

1

Võiste

2

2911

13850

13846

13834

997

13839

9234

1214

1216

13201

9210

2865

21715

21711

21712

2908

21713

2007

23088

2401

21709

3016

21486

21487

21485

2536

21488

3

21717

XXVI

2886

21723

21719

2606

4

2291

Häädemeeste

5

9805

9804

9807

2700

2807

9802

9806

9800

9801

2983

23104

2952

13249

2743

2889

2778

9368

E

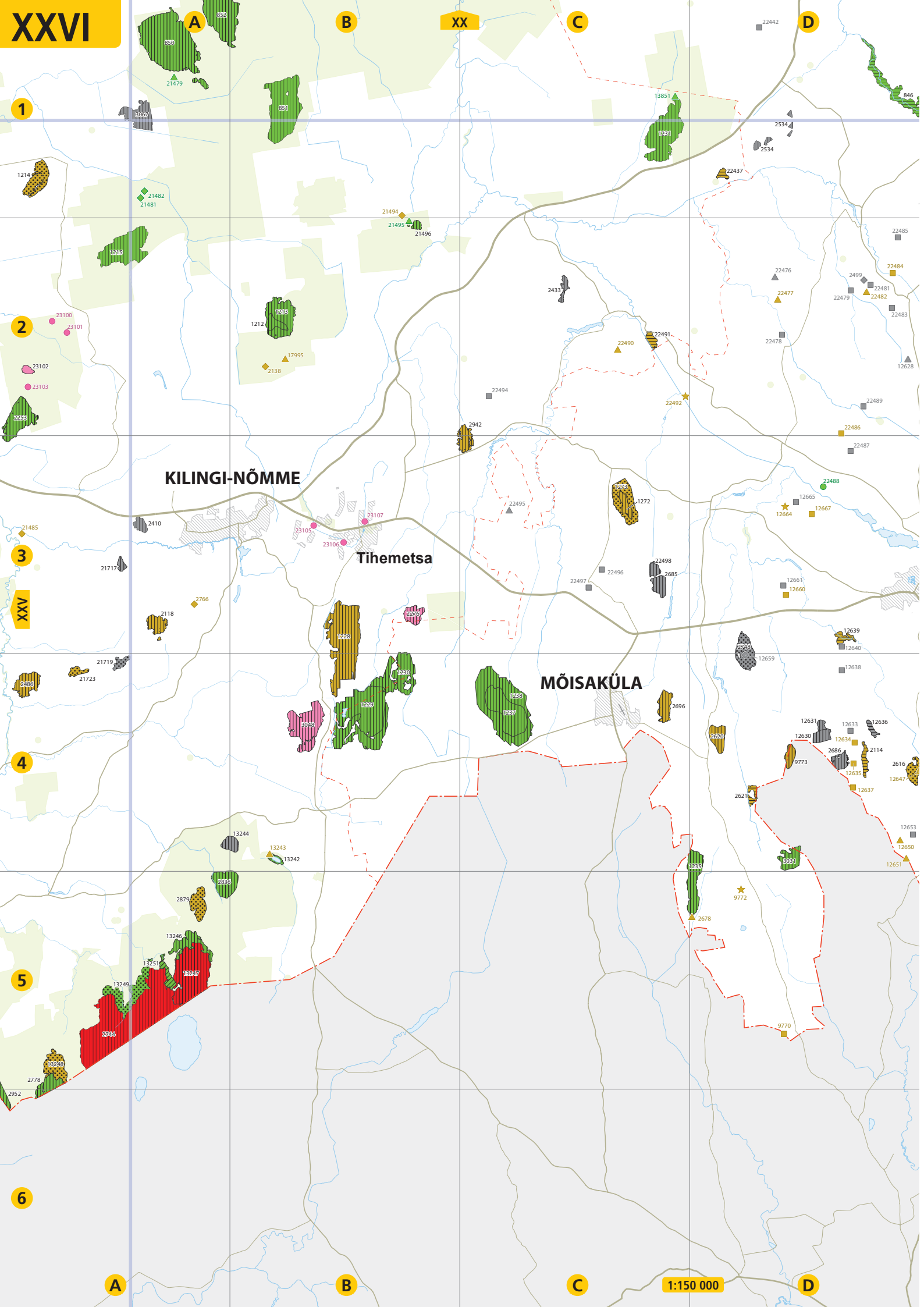
0 1 2 3 4 5 km

F

G

H

6



KILINGI-NÕMME

Tihemetsa

MÕISAKÜLA

1

2

3

4

5

6

A

B

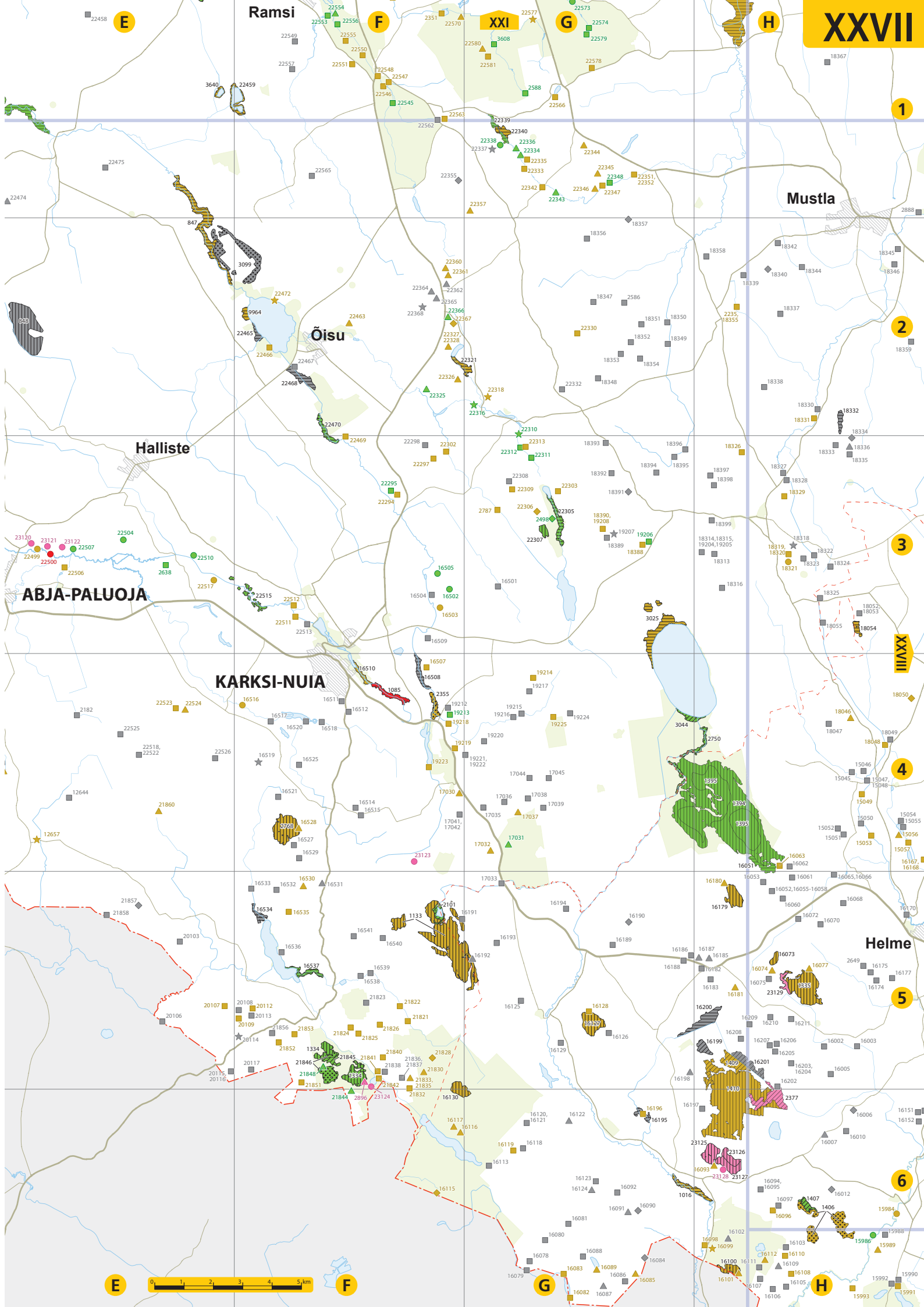
C

D

XX

XXV

1:150 000



Ramsi

Mustla


Õisu

Halliste

ABJA-PALUOJA

KARKSI-NUIA

Helme



1

2

3

4

5

6

XXI

XXVIII

E

F

G

H

E

F

G

H

1

2

3

4

5

6

A

B

C

D

Kureküla

Rannu

Mustla

Rõngu

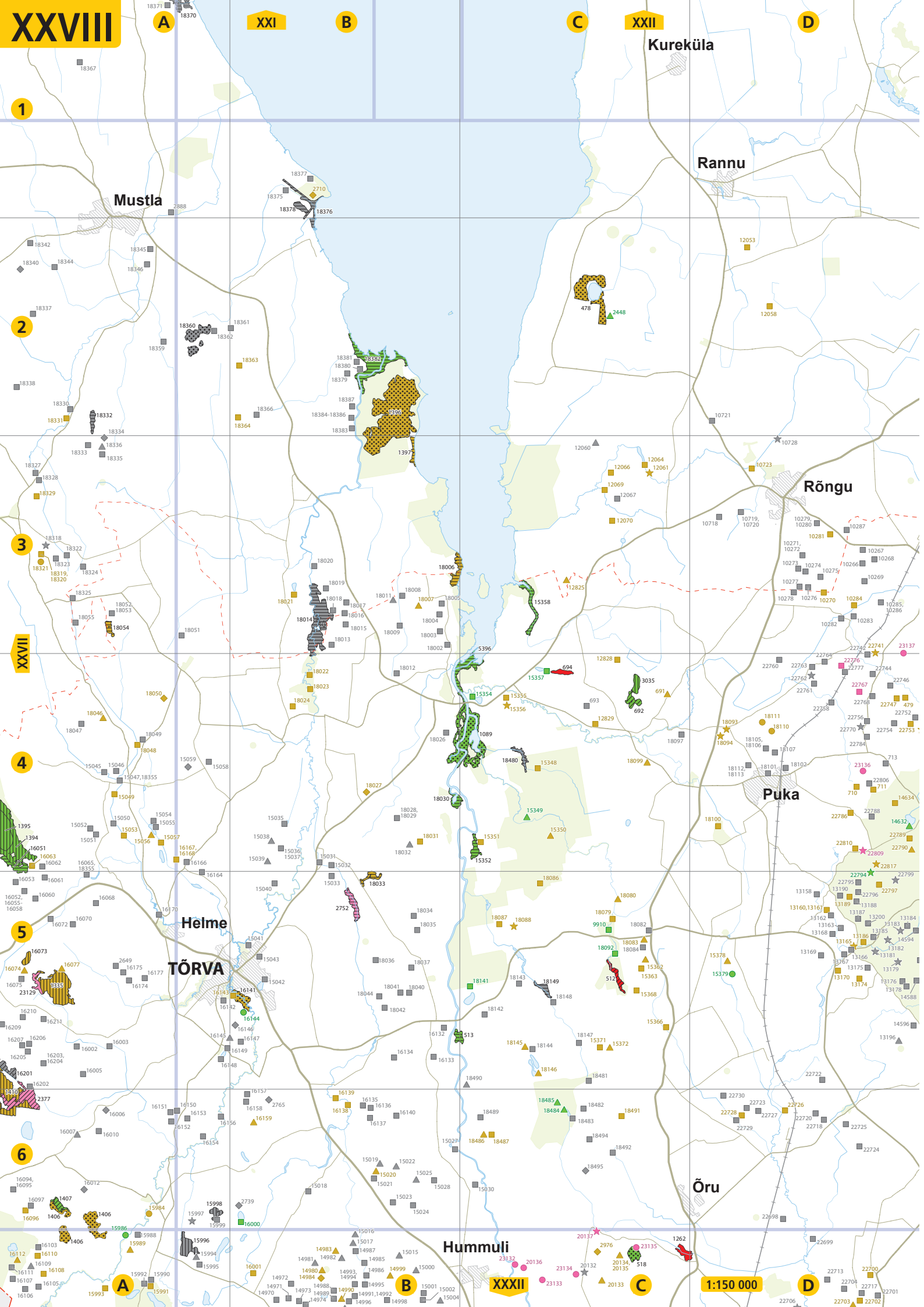
Puka

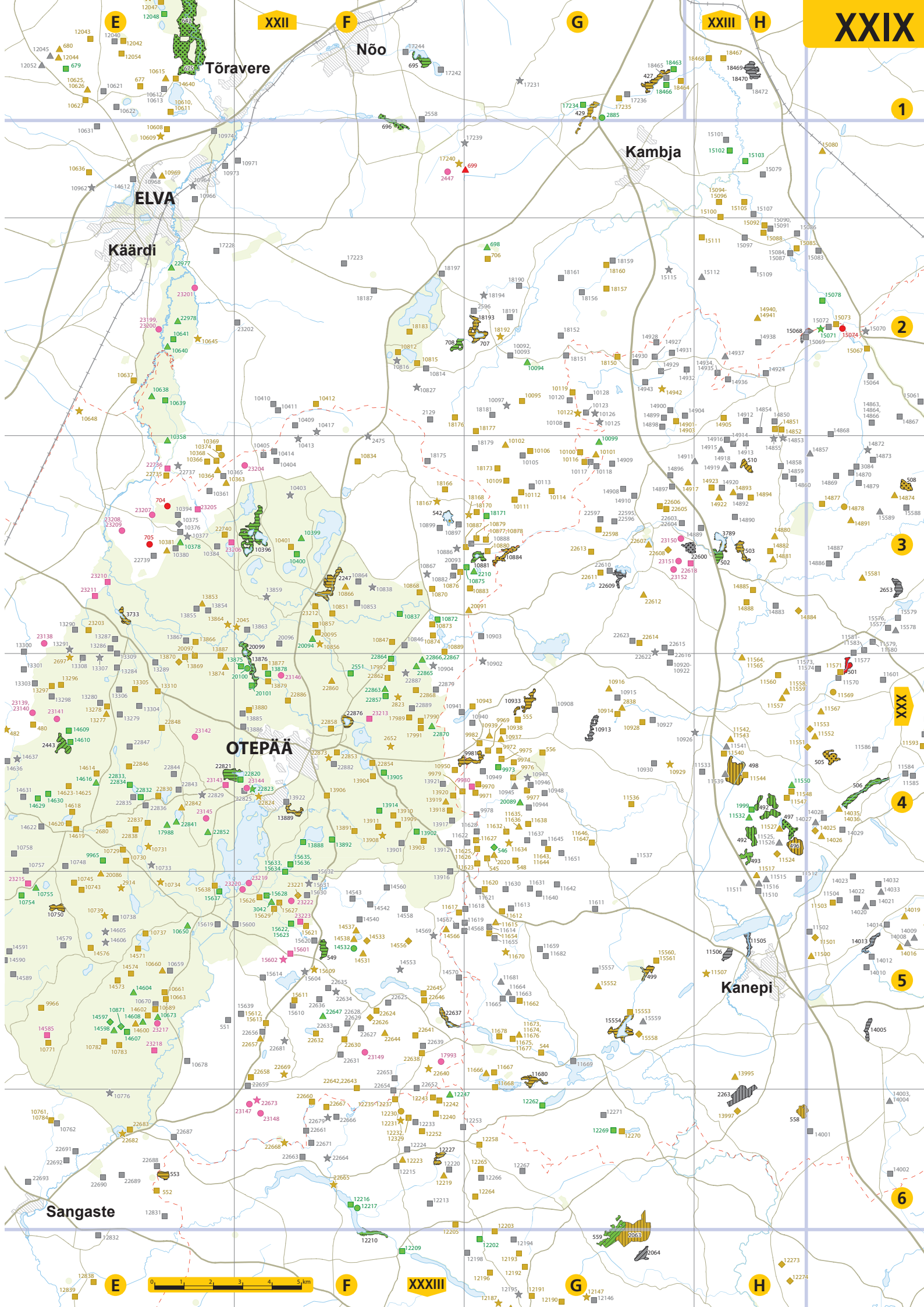
Helme

TÕRVA

Õru

Hummuli





1

2

3

4

5

6

XXIX

A

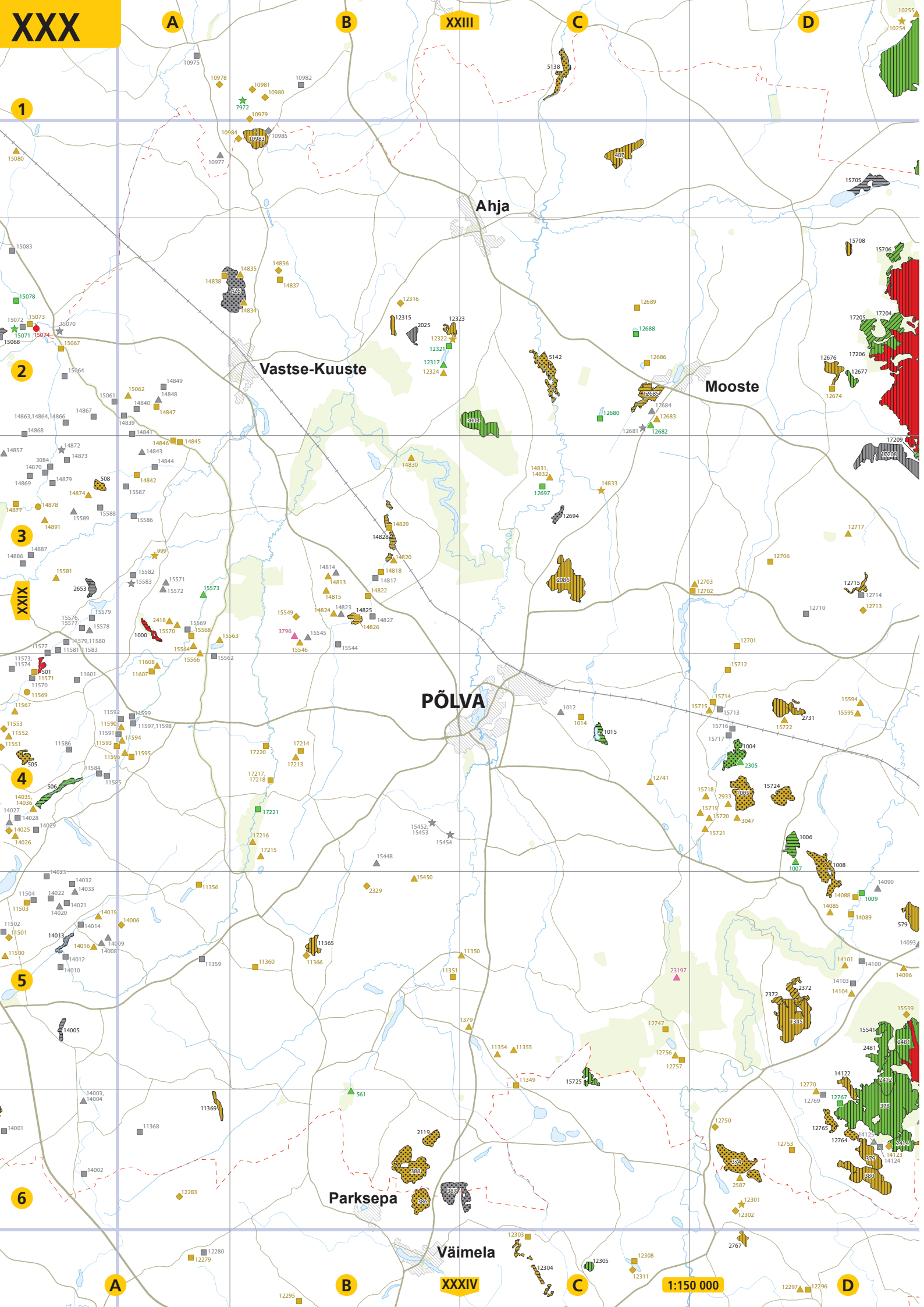
B

XXXIV

C

D

1:150 000



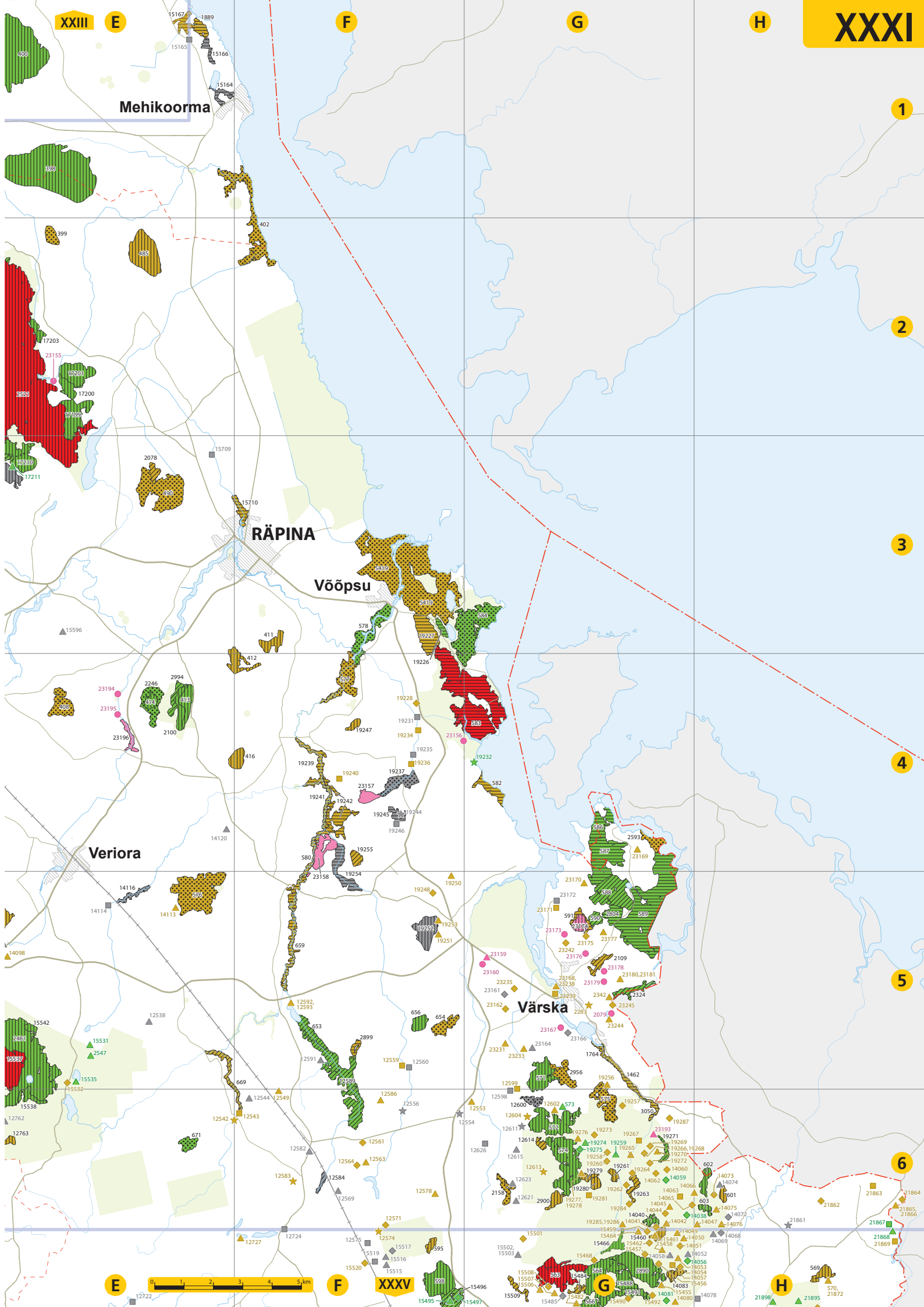
Mehikoorma

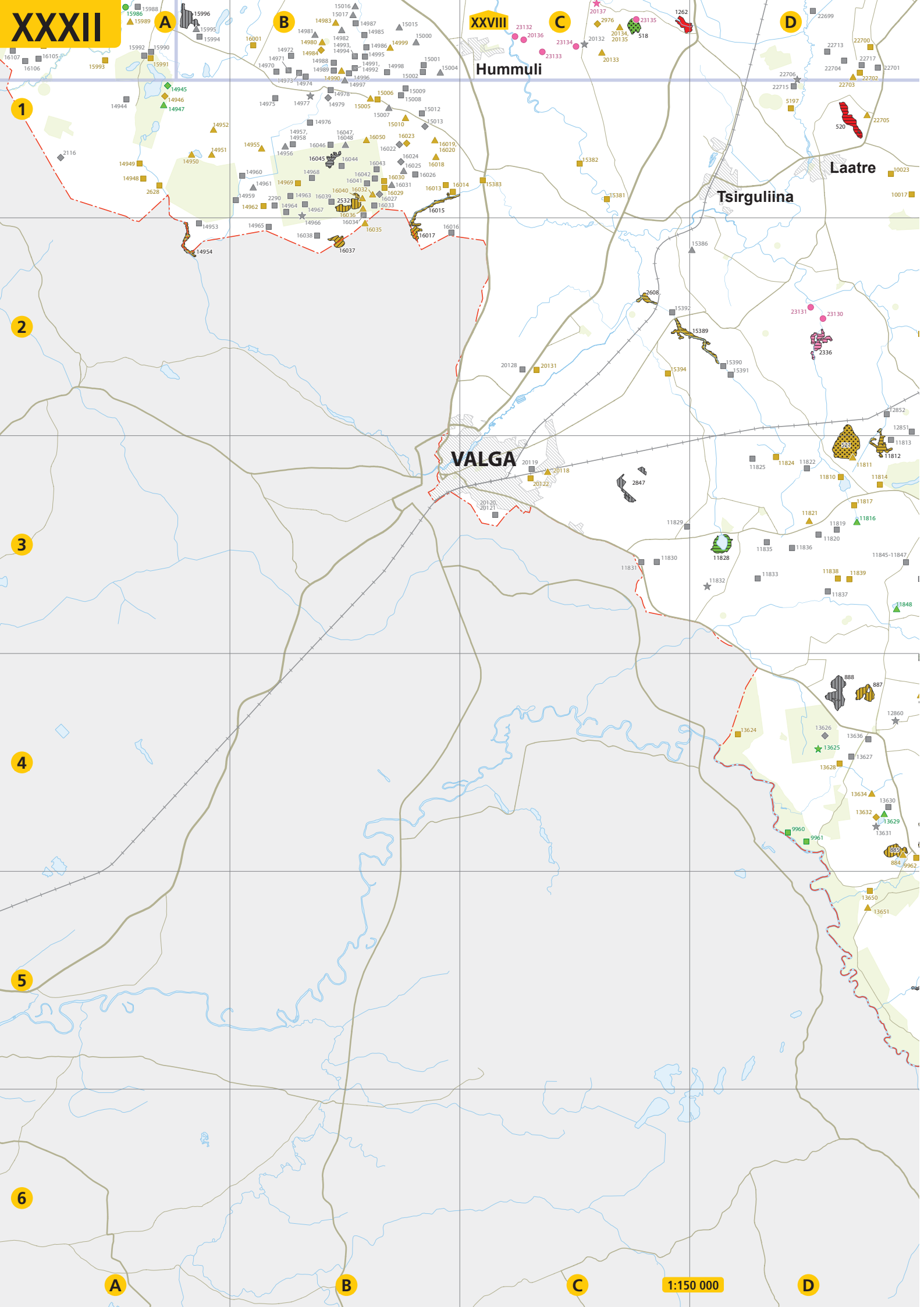
RÄPINA

Võõpsu

Veriora

Värskä





1

2

3

4

5

6

A

B

C

D

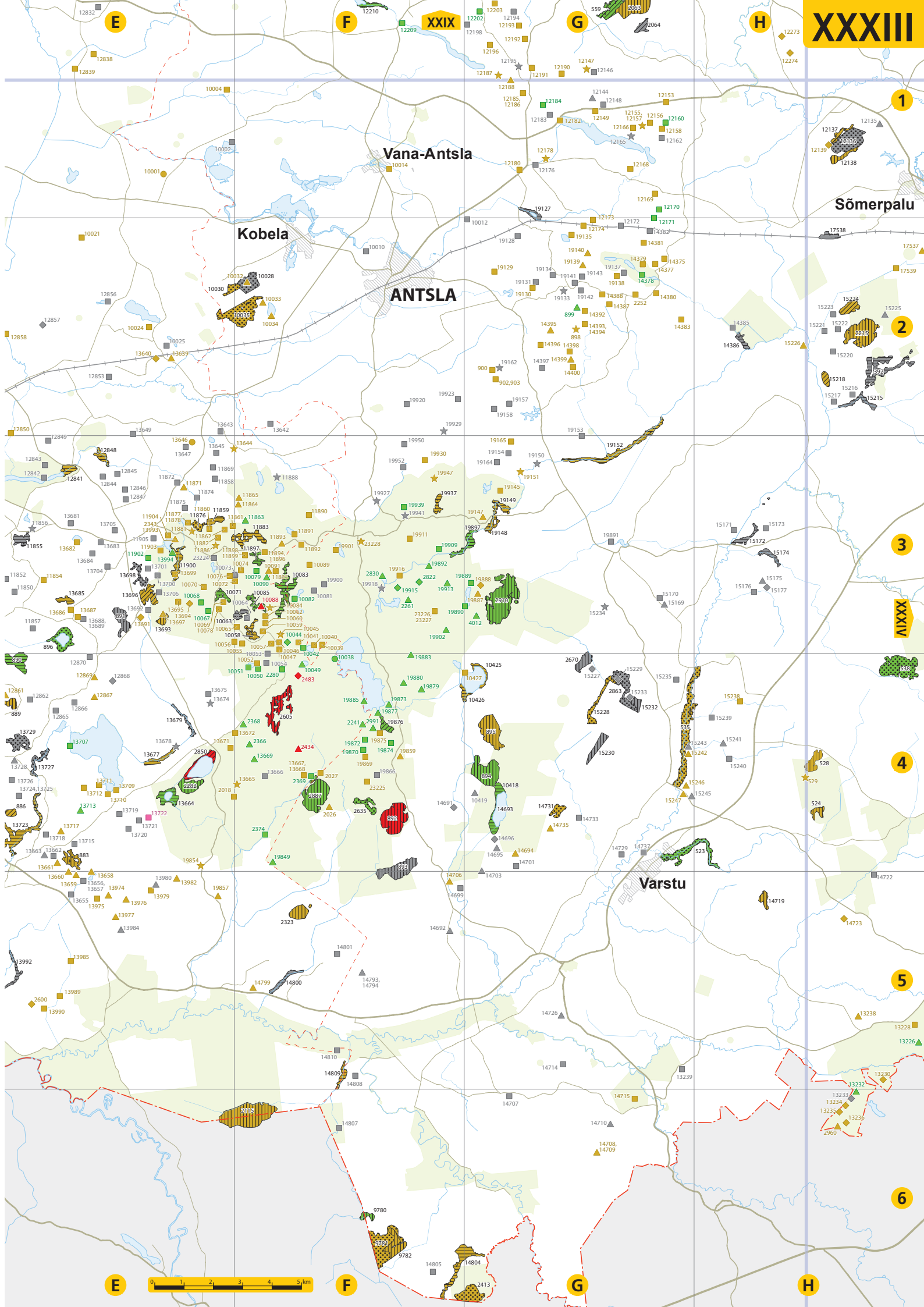
1:150 000

VALGA

Hummuli

Laatre

Tsirguliina



Vana-Antsla

Kobela

ANTSLA

Sõmerpalu

Varstu



E

F

G

H

1

2

3

4

5

6

XXIX

XXX

E

F

G

H

Väimela

VÕRU

Kose

Rõuge

Vastseliina

Misso

Sõmerpalu

1

2

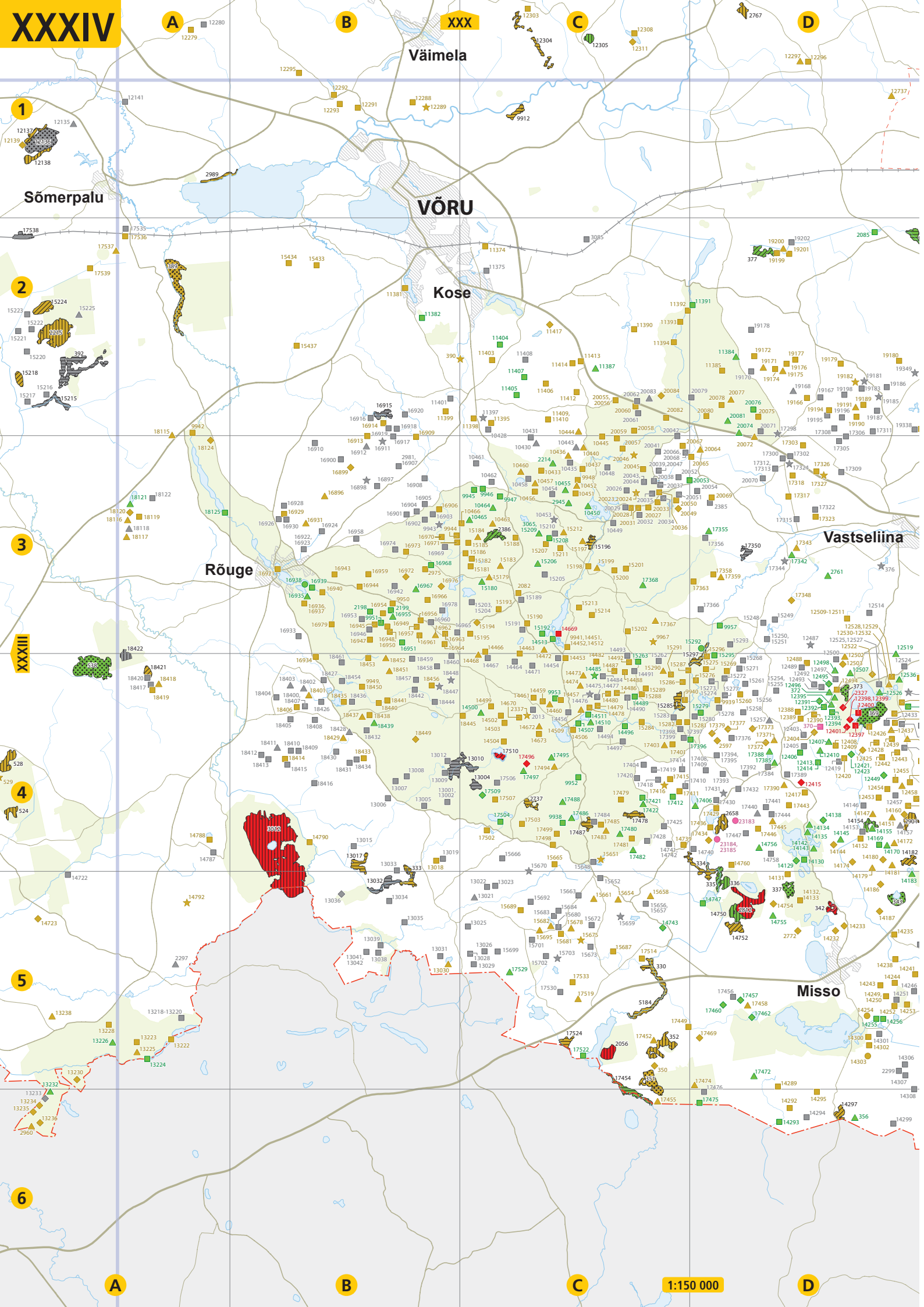
3

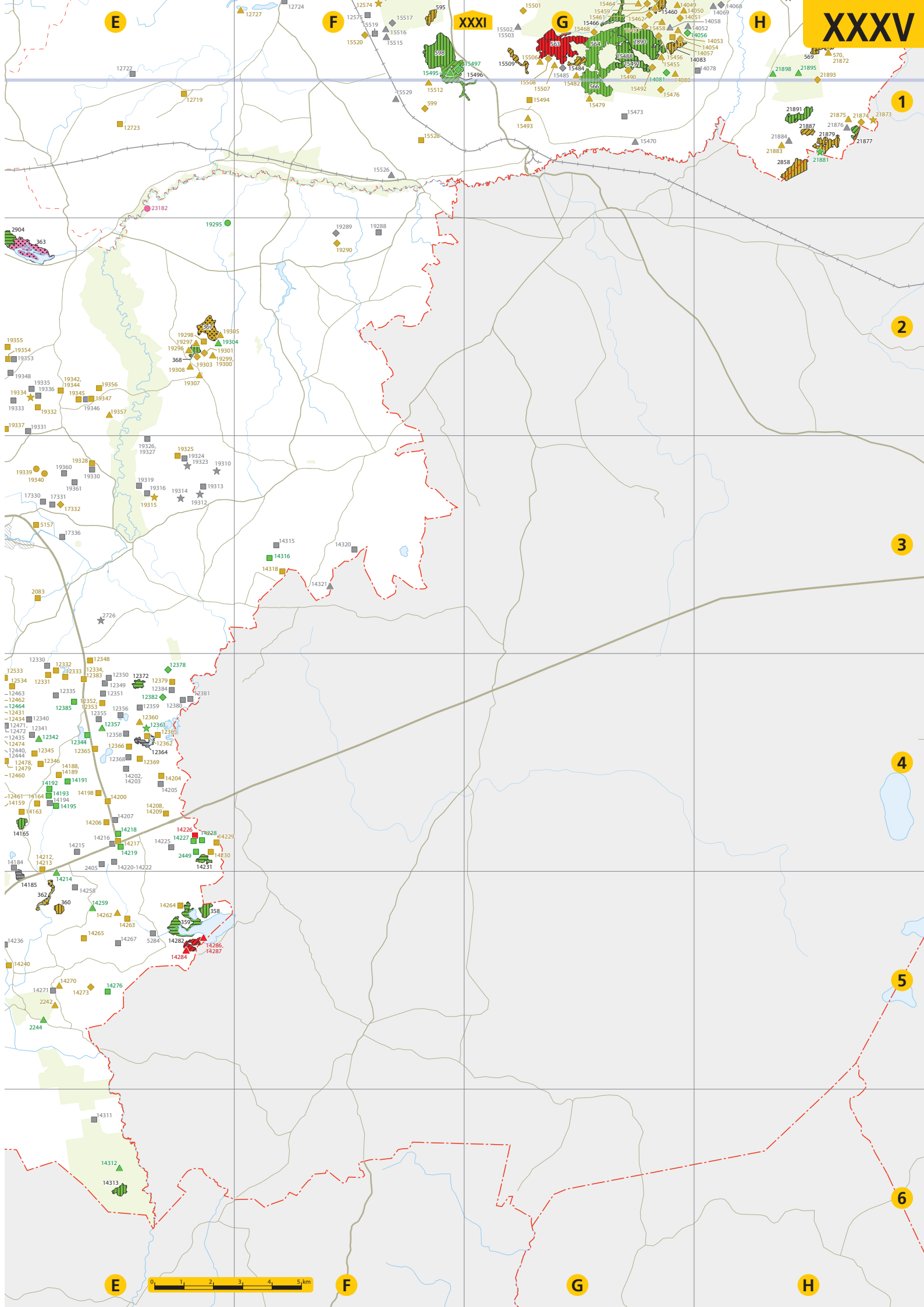
4

5

6

XXXIII





E

F

G

H

1

2

3

4

5

6

E

F

G

H

