



Eesti
Sõjakuuseum
KINDRAL LAIDONERI MUUSEUM

ПО СЛЕДАМ ВТОРОЙ МИРОВОЙ ВОЙНЫ ОТ ВАЙВАРА ДО ВИЙМСИ

Обзор военных событий 1941 и 1944 годов
на пути от военного музея к военному музею



ПО СЛЕДАМ ВТОРОЙ МИРОВОЙ ВОЙНЫ ОТ ВАЙВАРА ДО ВИЙМСИ

Обзор военных событий 1941 и 1944 годов
на пути от военного музея к военному музею

С помощью приложения карты вы можете найти места, связанные со Второй мировой войной, и их описания по пути из Вайвары в Виймси.



Проект MilHer реализуется в рамках Европейского инструмента добрососедства и софинансируется Европейским Союзом.

Данное издание было подготовлено при финансовой поддержке Европейского союза. Ответственность за содержание данного издания несет исключительно Эстонский военный музей – Музей генерала Лайдонера и Целевой фонд Синимяэских высот Вайвара, и издание никоим образом не отражает точку зрения Программы или Европейского союза.



**Софинансирование
Европейского Союза**

ОБЗОР ВОЕННЫХ СОБЫТИЙ 1941 И 1944 ГОДОВ НА ПУТИ ОТ ВОЕННОГО МУЗЕЯ К ВОЕННОМУ МУЗЕЮ

Историю Эстонии XX века, и особенно Ида-Вирумаа, отличает богатое военное наследие. Лучше всего узнать об этом периоде и понять его значимость можно, посетив те места, где когда-то происходили описываемые события. Именно поэтому Эстонский военный музей – Музей генерала Лайдонера в Харьюмаа и Музей Синимяэских высот в Вайвара объединили усилия для создания проекта «Знакомство с военным наследием в Ида-Вирумаа и Виймси», который прокладывает путь от одного музея к другому, и помочь как местным жителям, так и гостям познакомиться не только с многогранной историей региона периода Второй мировой войны, но и попытаться проникнуться судьбой Эстонии. Проект софинансируется из средств Программы эстонской внешней границы Европейского Союза

Разработанный в рамках проекта туристический маршрут соединяет в направлении с востока на запад военные музеи в Вайвара и Виймси и, помимо объектов и аспектов, связанных с военным наследием, знакомит также с другими местными достопримечательностями. Мы надеемся, что этот проект привлечет к посещению памятных мест и музеев также и тех людей, для которых военная история не является главным интересом.

Путь от музея Синимяэских высот в Вайвара до Эстонского военного музея составляет почти 200 км, однако предлагаемый туристический маршрут не предполагает прохождения всего пути целиком. Можно посещать объекты выборочно, по одному, или же пройти весь маршрут в обратном направлении, от Виймси до Вайвара. Вдохновение можно почерпнуть, ознакомившись с цифровым маршрутом и примерными маршрутами, которые размещены на сайтах Эстонского военного музея – Музея генерала Лайдонера и Музея Синимяэских высот в Вайвара.

Приведенный ниже научно-популярный обзор военных событий в Эстонии в 1941 и 1944 годах предназначен в первую очередь для любителей военной истории, желающих не только более подробно ознакомиться с отдельными объектами, но и больше узнать о военных событиях, происшедших в Северной Эстонии в целом. Мы надеемся, что этот обзор будет интересен и более широкому кругу читателей. В обзоре, базирующемся на современном подходе к исторической науке, рассказывается о вступлении немецких войск в Таллинн, группе «Эрна» и лесных братьях Вирумаа в 1941 году, а также о наступлении, диверсионных группах и боевых действиях Красной армии, от боев у реки Нарва до взятия Таллинна в 1944 году.

ВОЕННЫЕ СОБЫТИЯ 1941 ГОДА

22 июня 1941 года Германия приступила к осуществлению операции «Барбаросса», напав на Советский Союз. Около трех миллионов солдат вермахта предприняли марш на восток. В соответствии с планом «Барбаросса», основной задачей немецкой группы армий «Север», начавшей наступление из Восточной Пруссии, было окружение Ленинграда. Располагавшаяся на левом фланге группы 18-я армия должна была наступать в направлении Пскова, чтобы отрезать остававшиеся в Эстонии, Латвии и Литве части Красной армии и не допустить их отступления на восток южнее Чудского озера. Завоевание Эстонии было поручено 26-му армейскому корпусу 18-й армии вермахта, передовые части которого 7 июля вторглись в Эстонию в направлении Пярну и Вильянди. Непосредственно перед этим в Эстонию вошла отступившая из Литвы 8-я армия Красной армии (в т. ч. 10-й и 11-й стрелковые корпуса), которая в начале июля заняла линию обороны от Пярну до Чудского озера. В течение следующей недели наступление многочисленных передовых частей вермахта застопорилось, и фронт стабилизировался примерно на десять дней на линии Суур-Эмайыги – Выртсъярв – Пярнуский залив.

Для завоевания Эстонии немецкое командование ввело дополнительные силы, которые получили приказ двигаться в направлении Раквере, Нарвы и Чудского озера, перед ними была поставлена задача взять Таллинн. Наступление началось рано утром 22 июля и было успешным: 2 августа был занят Пайде, 4 августа – Тапа, после чего корпус был направлен на восток, на Раквере. Пока нарвское направление оставалось открытым, взять Таллинн было сложно, поскольку Красная армия, имея превосходство в воздухе, была способна перебрасывать на фронт дополнительные части.

6 августа командующий 8-й армией Красной армии доложил командующему Северным фронтом о своем решении направить правый фланг армии (10-й стрелковый корпус) на оборону Таллинна, а левый – оттянуть к реке Кунда. Фактически это решение означало, что командующий армией решил разделить подчиненные ему силы на две части. На следующий день выяснилось, что командующий Северным фронтом не был согласен с планом командующего 8-й армией отступить и приказал удерживать позиции на реке Лообу и атаковать противника в районе Тапа.

Однако события развивались слишком стремительно, и из контр наступления ничего не вышло. 7 августа частями 26-го армейского корпуса был взят Раквере, и в этот же день передовые части корпуса вышли к Финскому заливу в районе Кунда, что позволило им расцезь 8-ю армию Красной армии надвое.



Схема: Отступление войск Северо-Западного фронта с 25 июня по 10 июля 1941 года.
Фото: Нарвский музей



Линия фронта в Эстонии 11 августа 1941 г.
 Estonia 1940-1945: reports of the Estonian International Commission
 for the Investigation of Crimes Against Humanity, IKUES, 2006



Немецкая полевая кухня.
Фото: Эстонский военный музей



Немецкие передовые части вошли в Пярну, 8 июля 1941 года.
Фото: Национальный архив. EFA.37.0.172745


НАСТУПЛЕНИЕ НЕМЕЦКИХ ВОЙСК НА НАРВУ

Согласно приказу командования группы армий «Север», наступление на Нарву должно было осуществляться при взаимодействии двух армейских корпусов с трех направлений:

- с запада – 26-й армейский корпус, исходная позиция главных сил которого находилась в районе Раквере – Тапа,
- с юга – боевая группа генерал-майора Рудольфа Фридриха, исходная позиция которой находилась на линии Лохусуу – Авинурме,
- с востока и юга вокруг Чудского озера – части 38-го армейского корпуса.

План 8-й армии Красной армии занять оборону у реки Кунда осуществлен не был, и ее части отступили на заранее подготовленные позиции у реки Пуртсе. Работы по созданию линии обороны в районе Раквере начались во второй половине июля, когда прорыв немцев уже начался, и продолжались до 6 августа. Под Раквере была построена оборонительная линия вдоль леса Палермо, а также еще несколько линий на более высоких склонах. Пользы от этих укреплений не было, поскольку при их планировании предполагалось, что немцы будут наступать со стороны Вяйке-Маарья, однако вместо этого город был взят немцами, наступавшими от Хальяла и Рягавере.

Чтобы воспрепятствовать продвижению немцев дальше на восток, вторая линия обороны должна была начинаться в устье реки Пуртсе и проходить до Чудского озера. Реки Пуртсе и Раннапунгерья должны были служить естественной преградой. Основной упор был сделан на противотанковые заграждения и линию траншей за ними. На перекрестках больших дорог были построены более мощные оборонительные сооружения. Левый берег реки Раннапунгерья перекопали и взорвали, сделав его более крутым на протяжении около 20 км, вплоть до болота Сиртси. Противоположный берег реки был очищен от кустарника и камыша.



К 10 августа части Красной армии отошли на линию у реки Пуртсе и болота Муракасоо. Наступление 26-го армейского корпуса застопорилось на линии Пуртсе на три дня. Боевой группе Фридриха удалось создать плацдармы у Раннапунгерья и Тудулинна, однако дорога между ними, проходившая вдоль реки Пунгерья, оставалась под контролем Красной армии, и прорыв немцам не удался.

Обороне Красной армии способствовал сложный ландшафт, на котором чередовались болота, леса, реки и промзоны. Подтянув для огневой поддержки артиллерийские части и получив поддержку с воздуха, 12 августа немцы добились прорыва и следующему дню вышли на линию Йыэтагузе – Йыхви – Валасте. Боевая группа Фридриха продолжила медленно продвигаться по северо-западному побережью Чудского озера, стараясь расширить плацдарм между Раннапунгерья и Каукси. Утром 13 августа немцы захватили Йыхви.

По состоянию на 16 августа в составе 8-й армии Красной армии насчитывалось до 50 000 бойцов. В тот же день началась переброска частей Красной армии через реку Нарву на новые позиции, проходившие по линии восточный берег реки Нарвы – северный берег реки Пята – река Луга. Также была взорвана Нарвская электростанция и мосты через реку Нарву.

Утром 17 августа разведка немецкой 93-й дивизии доложила, что противника перед ними замечено не было. Отправленная вперед передовая часть двинулась к Нарве и заняла ее западную часть, где выяснилось, что железнодорожный и автомобильный мосты взорваны. Передовой части было приказано сформировать Ивангородский плацдарм до подхода основных сил.

К вечеру 17 августа немецкие войска уже были в Нарве, на западном берегу реки Нарвы на участке от Кренгольма до Нарвы, на Ивангородском плацдарме и на территории от Нарвы до Нарва-Йыэсуу. Днем 18 августа была захвачена расположенная между Ивангородом и Комаровкой деревня Заречье, что позволило установить контакт с частями 38-го армейского корпуса, двигавшимися с восточного берега Чудского озера.

Начиная с 20 августа 26-й армейский корпус уже вел бои на другом берегу реки Нарвы. На тот момент в составе корпуса насчитывалось около 42 000 бойцов.

По данным штаба немецкой 18-й армии, за период с 6 по 18 августа между Раквере и Нарвой в плен было взято 6578 советских солдат, было уничтожено или захвачено в качестве трофеев 44 артиллерийских орудия, одна зенитная пушка, четыре противотанковых орудия, две легкие полевые пушки, 34 станковых пулемета, четыре тяжелых миномета и 10 танков.



Разбитый немецкий броневик возле Хальяла, 1942 год.
Фото: Национальный архив. EFA.26.0.172607



Люди, отправленные летом 1941 года в обязательном порядке на работы по строительству оборонительных сооружений.
Фото: Национальный архив. EFA.212.0.30767



Руины замка Ору, разрушенного Красной армией при отступлении.
Фото: Национальный архив. ЕФА.217.0.175275



Ф. Лисицын, командир 5-го Нарвского истребительного батальона (позднее – Нарвский рабочий полк), входившего в состав Нарвской группы войск.
Фото: Национальный архив. ERAF.2.1.7596.1 (AIS)



Военная техника Красной армии, оставленная при отступлении, 1941 год.
Фото: Паальманн, И. Таллиннский городской музей



Немецкая передовая часть во время боев летом 1941 года.
Фото: Музей Вырумаа



Разрушения в результате военных действий летом 1941 года в Нарве,
запечатленные в 1943 году.
Фото: Эстонский национальный музей

ДЕЯТЕЛЬНОСТЬ ЛЕСНЫХ БРАТЬЕВ В ВИРУМАА

Помимо военных действий вражеских сторон, следует отметить и роль бойцов местного движения сопротивления, или лесных братьев. Люди начали массово скрываться в лесах после июньской депортации 1941 года. Постепенно они стали самоорганизовываться, а также создавать вооруженные отряды. Регион Вирумаа с его обширными лесными массивами и болотами был подходящим местом для организации сопротивления. Позднее в Вирумаа более крупных групп насчитывалось около 70, в каждой примерно 20–25 более или менее вооруженных бойцов. По некоторым оценкам, численность лесных братьев в этом регионе составляла не менее 2000 человек. Более крупные места сосредоточения лесных братьев, то есть фактически их лагеря, появились в лесах Виру-Роэла, Кулина-Пука и Неэрути, а также в волости Салла (группы Кяру), волости Майдла («Большой лагерь Майдла»), волости Йыхви (лагерь «Линнупуу») и волости Ййсаку («Армия Валгесоо»).

Первоначально целью объединения лесных братьев была защита собственной жизни, а в некоторых случаях также своей семьи и имущества. Вскоре, по мере наращивания сил и получения оружия, лесные братья перешли к решению главным образом военных задач. Они старались, насколько это было возможно, дезорганизовать тылы Красной армии: разрушали линии связи, взрывали небольшие мосты, мешали проведению мобилизации, уклонявшиеся от которой мужчины часто вступали в вооруженные отряды, препятствовали реквизиции скота и лошадей, нападали на передвигавшиеся по дорогам мелкие подразделения Красной армии и истребительных батальонов, а также атаковали волостные дома. Предположительно, в результате действий лесных братьев были убиты 69 красноармейцев, милиционеров, членов истребительных батальонов и советских активистов. Сами лесные братья потеряли во время вооруженных нападений, столкновений и в результате облав 24 человека убитыми и 16 ранеными.

Несмотря на то, что в военном плане результаты действий лесных братьев переоценивать не стоит, они, несомненно, значительно подорвали и без того не слишком крепкий моральный дух красноармейцев. Также отдельные лесные братья и их отряды присоединялись к наступающим немецким войскам, где их в основном использовали как знатоков местных условий, разведчиков и переводчиков. Вот почему немецкое командование также было заинтересовано в сотрудничестве с лесными братьями, рассматривая их скорее не как военную силу, а как помощников в беспрепятственном установлении новой военной власти. Ведь лесные братья были единственной более-менее организованной силой, которая по собственной инициативе формировалась на местах на момент прихода немцев, а иногда и до этого, в качестве сил самообороны деревни, района или волости. Фактически они взяли на себя функции расформированного в 1940 году

Кайтселиита (Союза обороны Эстонии) по организации и прикрытию тыла. Первый из известных нам отрядов Омакайтсе (Самообороны) в Вирумаа был сформирован из мужчин волости Салла уже 30 июля, а 2 августа такие отряды были созданы в волостях Вао и Авандузе.

Одним из первых распоряжений, которые получали отряды Омакайтсе, было учреждение местных органов власти, в том числе полиции. Например, после того, как 7 августа был взят Раквере, руководство Омакайтсе в этом городе назначило на должности чиновников Вирусской уездной управы и Раквереской городской управы, а также ответственных лиц для начала деятельности учреждений полиции, тюрьмы, почты и телефонной сети. В целом, аналогичным образом установление местной власти происходило и в волостях, где местные Омакайтсе назначали на должности членов волостной управы и полицейских чиновников, и затем приступали к консолидации и организации своих собственных структур. Хотя впоследствии это пытались представить как собственную инициативу, такую деятельность все-таки приходилось согласовывать с немецкими военными и назначенными ими временными, а затем и постоянными военными комендатурами в населенных пунктах. Как правило, последние не отменяли распоряжений Омакайтсе.

Среди первых приказов, полученных местными организациями Омакайтсе, было и изъятие оружия у гражданского населения. Кроме того, в тылу у продвигавшихся вперед немецких войск оставались многочисленные группы красноармейцев, которые отстали от своих частей и скрывались или пытались догнать своих. Также в немецком тылу оставались в большом количестве советские активисты и истребительные батальоны. В задачи Омакайтсе сразу после перемещения линии фронта входила организация облав для поимки оставшихся представителей противника. Данные о военнопленных, представленные в более поздних сводках немецких военных штабов, охватывают и результаты деятельности Омакайтсе в этом направлении. Кроме того, (военно)пленных надо было собрать, отконвоировать и разместить во временных лагерях. Омакайтсе использовались и здесь, пока соответствующую деятельность не взяли на себя прибывшие немецкие охранные подразделения.



Группа лесных братьев Пярнумаа в июле 1941 года.
Фото: Национальный архив. EFA.37.0.172784



Начальник Вирусского Омакайтсе
капитан Якоб Васка во время
Освободительной войны 1919 года.
Фото: Национальный архив.
EFA.49.A.257.19 (AIS)



Сторожевой пост Омакайтсе.
Фото: Национальный архив. EFA.271.0.39113



Колонна советских военнопленных под охраной бойцов Омакайтсе.
Фото: Эстонский военный музей

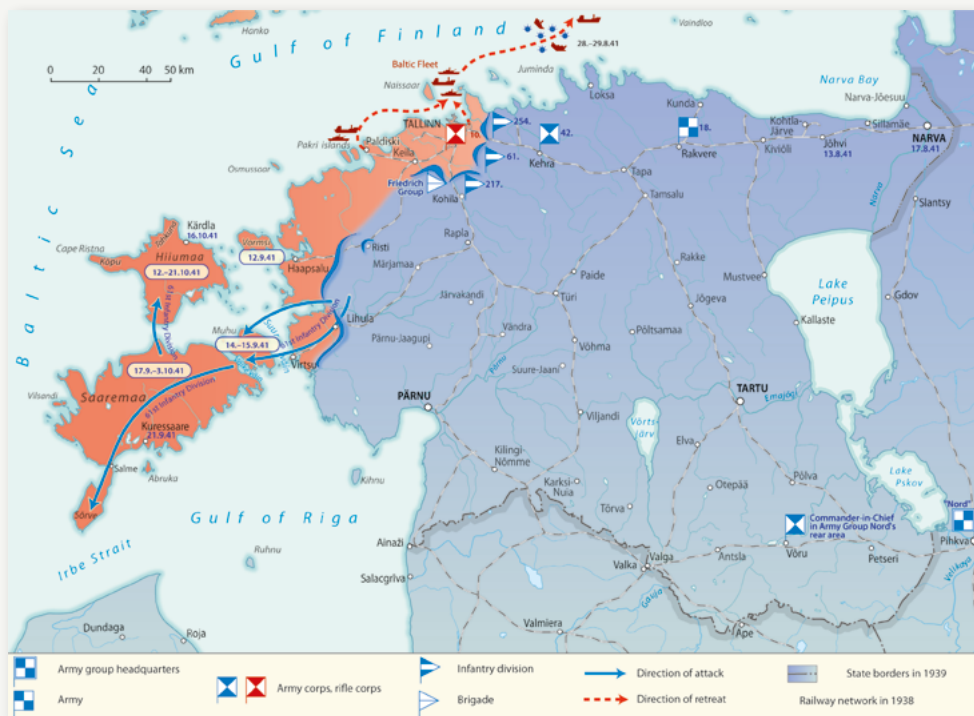
ТАЛЛИННСКАЯ ОПЕРАЦИЯ

Активные боевые действия велись и в других местах Эстонии, в том числе на Таллиннском направлении, где к началу августа 11-й стрелковый корпус 8-й армии Красной армии был фактически уничтожен, а у 10-го стрелкового корпуса осталась лишь половина боевого состава. В распоряжении 10-го стрелкового корпуса находилось в общей сложности 20 000 человек, порядка трех четвертей из них – в боевом составе. Вместе с подкреплениями (включая местные истребительные батальоны, из которых был сформирован 1-й эстонский стрелковый полк, и морскую пехоту Балтийского флота) в обороне Таллинна участвовали 17 000 бойцов Красной армии. Части 10-го стрелкового корпуса Красной армии занимали оборону на передовой линии протяженностью почти 160 км, которая проходила от мызы Майдла через Хагери, Кохила, мызу Пиргу, Вяйке-Сярге, Маргузе, Паункюла и Воозе, оттуда вдоль западного берега реки Ягала до Партсааре, и затем через Валкла до Сальмисту.

Промежуточную полосу обороны протяженностью примерно 80 км планировалось создать на восточном берегу реки Кейла, затем она окружала Таллинн и шла до самого побережья Финского залива, восточнее Таллинна в районе Йыэляхтме. Основной силой здесь должны были стать истребительные батальоны. Последняя 50-километровая линия обороны вокруг Таллинна проходила от Табасалу через мызы Хюйру и Сауэ, станцию Мяннику, деревню Соодевахе и мызу Нехату до Рандвере. Главной силой здесь была бригада морской пехоты Балтийского флота численностью 2500 бойцов.

У немцев взятие Таллинна было поручено 42-му армейскому корпусу. Операция должна была начаться 20 августа, при этом 14 и 15 августа части корпуса пополнились примерно 3000 человек. Таллиннская операция осуществлялась силами четырех колонн:

- 217-я пехотная дивизия двигалась по шоссе Таллинн – Вильянди в направлении Коэе, и ее основные силы находились к югу от Рапла,
- группа Фридриха наступала по линии шоссе Таллинн – Пярну,
- 61-я пехотная дивизия наступала в направлении Тартуского шоссе, и ее исходная позиция располагалась к юго-западу от Аэгвйду,
- 254-я пехотная дивизия наступала в направлении шоссе Таллинн – Нарва, и ее исходная позиция находилась недалеко от Вийтна.



Линия фронта в Эстонии 24 августа 1941 г.
 Estonia 1940-1945 : reports of the Estonian International Commission
 for the Investigation of Crimes Against Humanity, IKUES, 2006

20 августа немецкий 42-й армейский корпус начал наступление на Таллинн. Оборонительные позиции Красной армии располагались восточнее Таллинна, вдоль рек, главным образом Ягала и Пирита, с севера на юг, то есть на правом фланге. 254-я пехотная дивизия прорвала линию обороны Красной армии у побережья Финского залива между Андинеэме и озером Кахала. Правый фланг 61-й пехотной дивизии в первый день завяз на подходе к позициям на реке Ягала между Соодла и Кехра.

По итогам двух дней боев стало очевидно, что инициатива в руках немцев, и у Красной армии не было ни сил, ни мотивации для контрнаступления. Сил для удержания обороны на столь длинной линии фронта не хватало, а резервы взять было неоткуда. За спиной был только Таллинн, дававший надежду на эвакуацию морем.

24 августа все наступавшие с востока немецкие войска перешли реку Пирита, чтобы на следующий день прорваться к Таллинну. Согласно дневной сводке 10-го стрелкового корпуса Красной армии, части корпуса были вынуждены занять главную линию обороны в непосредственной близости от Таллина.

25 августа начались бои под Таллинном, а 27 августа они уже шли в городе. Перед 254-й пехотной дивизией среди прочего была поставлена задача отрезать находившихся на полуострове Виймси красноармейцев от частей, оборонявших Таллинн. Однако понесшая большие потери и сильно истощенная дивизия не смогла препятствовать эвакуации основных сил Красной армии и Балтийского флота, находившихся на полуострове Виймси.

28 августа в 14.00 бойцы 61-й пехотной дивизии подняли немецкий военный флаг на Ратуше Старого города Таллинна, а к вечеру того же дня части 42-го армейского корпуса захватили Палдиски. При взятии Таллинна корпус потерял убитыми и пропавшими без вести 871 бойца, в том числе 35 офицеров, и ранеными 3282 бойца, в том числе 113 офицеров. Потери Красной армии в живой силе, скорее всего, так и останутся тайной, однако можно предположить, что они были несколько большими, чем у немцев. Кроме того, в ходе Таллиннской операции более 11 000 красноармейцев попали в плен. Остальные эвакуировались на кораблях в Кронштадт и Ленинград. 26 августа главнокомандующий войсками Северо-Западного направления Красной армии маршал Климент Ворошилов отдал приказ оставить Таллинн.

Вышедший из Таллинна караван понес на пути в Кронштадт большие потери. 28 и 29 августа около 50 кораблей, треть из которых были военные корабли, погибли, в основном подорвавшись на минах, и в меньшей степени – в результате воздушных атак люфтваффе и от огня немецких и финских торпедных катеров. Точное количество жертв, включая гражданских, неизвестно. По официальным данным, погибло 4767 человек, однако на самом деле погибших было, скорее всего, в три раза больше.



Разбитый советский танк на дороге Иру – Рандвере в 1943 году.

Фото: Национальный архив. EFA.26.0.172609



Немецкие солдаты.

Фото: Хинтцер, К. Национальный архив. EFA.5.0.172454



Отправленные в принудительном порядке на строительство оборонительных сооружений таллиннцы, роющие противотанковую траншею в Харку.
Фото: Варвас, П. Таллиннский городской музей



Адмирал В.Ф. Трибуц, командующий
Краснознаменным Балтийским флотом,
возглавивший оборону Таллинна.
Фото: Морской музей Эстонии



Военный корабль Балтийского флота на рейде Таллинна в августе 1941 года.
Фото: Национальный архив. ЕГА.203.0.117798



Немецкое военное кладбище на Маарьямяги, 1944 год.
Фото: Национальный архив. EFA.210.0.156400



Колонна красноармейцев, захваченных в плен в ходе Таллиннской операции.
Фото: Национальный архив. EFA.231.0.162728



Немецкие морские артиллеристы на службе на острове Найссаар во время Второй мировой войны, 1944 год.

Фото: Национальный архив. EFA.616.o.188162



Командир 61-й пехотной дивизии генерал от инфантерии Зигфрид Хянике.

Фото: Музей Сааремаа

ЛЕСНЫЕ БРАТЬЯ ХАРЬЮМАА И ГРУППА «ЭРНА»

Как и в Вирумаа, о котором рассказывалось выше, организация самообороны, обусловленная продвижением немецких войск, происходила и в Харьюмаа. Однако Харьюский уезд в сравнении с Вирумаа был для лесных братьев не столь благоприятен по своим условиям. Концентрация подразделений Красной армии в этом регионе была слишком высока, а природный ландшафт не позволял столь же надежно укрываться от врага и оказывать ему масштабное сопротивление. Характерно, что значительно большую роль в деятельности организации Омакайтсе здесь играли прямые распоряжения немецких военных властей, а также приказы полковника Эрнста Лейтхаммеля, назначенного немцами главой Омакайтсе в Харьюмаа.

Активные вооруженные отряды действовали в Харьюмаа преимущественно по окраинам уезда, на границах с Ярвамаа и Вирумаа, где раскинулася большой заболоченный лесной массив. Лесные братья активно действовали, условно говоря, на территории между нынешними шоссе Таллинн – Нарва и Таллинн – Тарту, в том числе в Кырвемаа, а также на болоте Махтра, где обосновались лесные братья, объединившиеся вокруг вышеупомянутого Лейтхаммеля. Эта группа лесных братьев 28 июля назвала себя «Харью Малев», и именно из этой группы вырастет будущий Омакайтсе Харьюского уезда. Сам Лейтхаммель 9 августа вступил в контакт с немецкими передовыми частями, и в итоге военные власти признали его главой Омакайтсе в уезде. И это при том, что в верхней части вышеупомянутого заболоченного леса действовали и другие примечательные формирования, в том числе частично и самое яркое из них – разведывательный отряд «Эрна», отправленный в Эстонию из Финляндии. Вокруг «Эрны» лесные братья начали собираться главным образом в районе болота Каутла, однако контакты поддерживались и с другими более крупными отрядами, в том числе с «Харью Малев» Лейтхаммеля.

Зимой 1939–1940 года несколько десятков эстонцев отправились в Финляндию с намерением принять участие в Зимней войне на стороне финнов против Красной армии. Их направили на обучение в подразделение иностранных добровольцев «Сису», однако на фронт бойцы в итоге не попали. В первый год советской оккупации из Эстонии в Финляндию бежало еще немало мужчин. Весной 1941 года Финляндия призвала на службу в своей военной разведке 15 эстонских добровольцев и отправила их на обучение. В начале лета 1941 года, незадолго до начала войны с СССР, к обучению эстонцев были привлечены офицеры учебного полка особого назначения «Бранденбург-800». Одной из задач разведгруппы и сформированных на ее базе отрядов было информирование группы армий «Север» об оперативно-тактической обстановке в тылу Красной армии.

В ночь на 10 июля группа «Эрна» произвела десант на побережье Северной Эстонии – успешно высадиться удалось 42 мужчинам. Они скрывались на болоте Каутла примерно в 60 км к юго-востоку от Таллинна. 28 июля высадился на парашютах еще 17 членов отряда. Хотя главной задачей группы являлась разведывательная деятельность, вокруг нее стали объединяться и местные лесные братья. 31 июля и 1 августа разведгруппа и лесные братья вступили в бой с истребительными батальонами. 4 августа группе было приказано перейти линию фронта и прекратить деятельность. 6 августа 1941 года разведгруппа «Эрна» перешла линию фронта и присоединилась к немецким войскам, на ее основе был сформирован батальон численностью около 400 человек, получивший название «Эрна II». В августе-сентябре 1941 года батальон в составе немецкой армии принимал участие в захвате островов Харьюмаа и Западной Эстонии.



Члены Омакайтсе у дверей штаба, 1941 год.
Фото: Таллиннский городской музей



Руководитель «Харью Малев»
полковник Эрнст Лейтхаммель
в 1940 году на должности
юрисконсульта военного
министерства Эстонской
Республики.
Фото: Национальный архив.
EFA.26.3.1



Бойцы разведывательной группы «Эрна» на обучении в Финляндии.
Фото: Национальный архив. ERA.4996.1.221.10 (AIS)



Бойцы «Эрна II» в сентябре 1941 года.
Фото: Национальный архив. ERA.4996.1.221.57 (AIS)

ВОЕННЫЕ СОБЫТИЯ 1944 ГОДА

14 января 1944 года началась Ленинградско-Новгородская стратегическая наступательная операция, в которой войсковые соединения Ленинградского фронта, Волховского фронта и 2-го Прибалтийского фронта Красной армии выступили против сил группы армий «Север». Целью операции было освобождение Ленинградской и Новгородской областей, а также отсечение группы армий «Север» от группы армий «Центр», державшей оборону на главном направлении наступления Красной армии в 1944 году. Операцию поддерживали с воздуха 13-я, 14-я и 15-я воздушные армии.

Группа армий «Север» готовилась к ожидаемому крупному наступлению Красной армии со второй половины 1943 года. Вдоль реки Нарвы, восточного берега Чудского озера и устья реки Великая через Псков тянулась на юг выстроенная линия обороны, так называемая линия «Пантера-Вотан» (другое название – «Восточный вал»).

Наступление Красной армии оказалось успешным. 20 января был взят Новгород, а к 1 марта была достигнута линия река Нарва – Чудское озеро – Псков – Витебск, однако после этого темп движения Красной армии замедлился. Войска понесли большие потери, возникла нехватка боеприпасов и боевой техники. Кроме того, ухудшились и погодные условия, начались весенние оттепели – и пути снабжения в болотистых районах Северо-Запада России стали труднопроходимыми.



Красноармейцы на Нарвском фронте зимой 1944 года.
Фото: Национальный архив. EFA.203.0.77901



Ободряющая красноармейцев табличка у обочины дороги в районе Нарвы: «Вперед на Запад!», июль 1944 года.

Фото: Национальный архив. EFA.203.0.51995

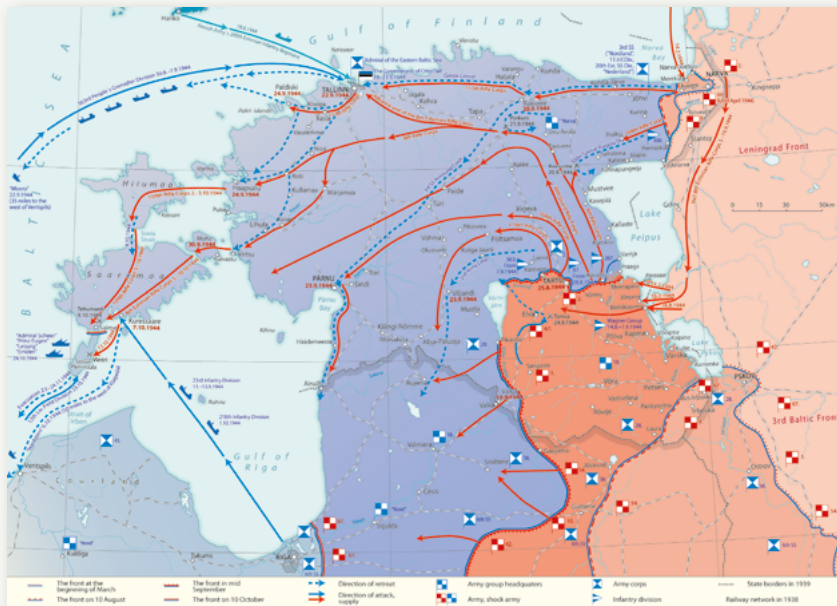


Схема боя 1944 года.

Estonia 1940-1945 : reports of the Estonian International Commission for the Investigation of Crimes Against Humanity, IKUES, 2006

БОИ НА НАРВСКОМ ФРОНТЕ ВЕСНОЙ–ЗИМОЙ 1944 ГОДА

После того как фронт приблизился к реке Нарве, территория Эстонии в начале 1944 года превратилась в ближний тыл немецкой группы армий «Север». 1 февраля 1944 года командование группы армий «Север» поставило перед войсковым соединением, державшим оборону на нарвском участке фронта, задачу любой ценой не допустить прорыва Красной армии через перешеек между Чудским озером и Финским заливом, отступить на западный берег реки Нарвы, но удержать нарвские плацдармы, располагавшиеся на ее восточном берегу вокруг Ивангорода. Кроме того, было приказано взорвать лед на реке Нарве от Васкнарвы на Чудском озере до Кривасоо.

Немецкое высшее командование считало стабилизацию фронта на реке Нарве очень важной, поскольку потеря южного побережья Финского залива означала бы также потерю контроля над Финским заливом и предоставление Балтийскому флоту СССР выхода в Балтийское море. Это поставило бы под угрозу все контролируемое Германией побережье Балтийского моря и транспортировку железной руды из Швеции. В случае потери Эстонии побережье Финляндии стало бы для Красной армии объектом воздушных атак с территории Эстонии, и появилась бы возможность высадить на него морской десант. Очень важным для немцев было и производство сланцевого масла на эстонском Северо-Востоке, так как немецкая армия испытывала хроническую нехватку горюче-смазочных материалов.

При этом нужно было учитывать и природные условия. Прорыв на широком фронте на реке Нарве был возможен только зимой, когда река и Чудское озеро покрывались льдом, а болота и трясины в достаточной мере промерзали. В то время к юго-западу от Нарвы лежало большое болото – сегодня в этом месте Нарвское водохранилище. Дальше на юг, вплоть

до северного побережья Чудского озера, простирались непроходимые девственные леса Алутагузе. Две шоссеиные дороги, протянувшиеся от восточной границы Эстонии на запад, более-менее прямо шли вдоль северного побережья Эстонии, где также была еще и железная дорога, и вдоль северного берега Чудского озера. Поэтому оборонять Нарвский фронт с весны до осени было гораздо легче, чем зимой.

К 5 февраля Красной армии удалось форсировать реку южнее Нарвы и сформировать там крупный плацдарм, известный также как котел Кривасоо или, как его называли позднее, Аувереский плацдарм. Целью Красной армии было перерезать железнодорожное и шоссеиное сообщение к западу от Нарвы и окружить немецкие войсковые соединения, располагавшиеся у реки Нарвы и на плацдарме на ее восточном берегу. Бои на Аувереском плацдарме продолжались до апреля, однако прорваться на этом направлении Красной армии не удалось.

Утром 11 февраля Красная армия начала наступление по всему Нарвскому фронту, который обороняла оперативная группа «Шпонхаймер», а начиная с 23 февраля еще и оперативная группа «Нарва», а также 3-й танковый корпус СС, в том числе 4-я добровольческая моторизованная бригада СС «Недерланд» и 11-я добровольческая моторизованная дивизия СС «Нордланд». Всего в составе боевых частей было восемь батальонов.

Во второй половине февраля на Нарвский фронт подошло подкрепление – моторизованная дивизия «Фельдхернхалле» и полк «Гнезен», подразделения 20-й эстонской дивизии СС, а также эстонские полицейские батальоны, подчинявшиеся штабу 2-й дивизии противовоздушной обороны, и территориальные батальоны Омакайтсе, которые должны были обеспечивать береговую оборону. В марте к ним были добавлены еще 2-й и 3-й эстонские пограничные полки.

Всего в группе армий на тот момент было около 125 000 бойцов. Данный состав оставался на линии Нарвского фронта до мая 1944 года.


Части Красной армии на эстонском направлении находились в подчинении командования Ленинградского фронта, с воздуха их поддерживала 13-я воздушная армия, а позднее и Балтийский флот с моря. Наиболее тяжелые бои на нарвском направлении шли в первой половине 1944 года. В феврале на Нарвский фронт прибыл также 8-й Эстонский стрелковый корпус, который в полном составе в боях не участвовал вплоть до самого сентября. В боевых действиях принимали участие артиллерийские части корпуса.

Таким образом, к началу 1944 года немецкие войска в целом закрепились на линии Нарва – Псков, а на территории Эстонии и Латвии отступившая с Северо-Запада России группа армий «Север» занималась приведением своих рядов в порядок. Начавшиеся атаки советской авиации затрудняли действия по тыловому обеспечению группы. Под удар попали транспортные узлы Нарва, Тапа и Таллинн. В ночь с 6 на 7 марта военно-воздушные силы Красной армии провели масштабную бомбардировку Нарвы, в которой участвовало более 100 бомбардировщиков. Бомбардировки вкуче с артиллерийскими обстрелами если и не сровняли город с землей, то сделали его совершенно непригодным для жизни. На следующую ночь авиация Красной армии сбросила на Нарву и расположенные в районах Мерикюла и Силламяэ объекты еще около 3000 бомб. 7 марта бомбардировке подверглись Тапа и Йыхви.

Самый крупный воздушный налет в тылу немцев произошел вечером 9 марта и в ночь на 10 марта 1944 года, когда советская авиация атаковала Таллинн.

Параллельно с ударами авиации 8 марта началось наступление Красной армии на позиции немецкого 3-го танкового корпуса СС, располагавшиеся на западном берегу реки Нарвы и на Нарвском плацдарме. 9 марта четыре дивизии также начали наступление с Аувереского плацдарма на север с целью окружения сил корпуса. Последнее крупное наступление Красной армии произошло 16–17 марта 1944 года. После этого продолжилась позиционная война.

Во второй половине марта бои на реке Нарве и на расположенном на ее восточном берегу плацдарме затихли, однако в конце марта и начале апреля шли кровопролитные бои, в ходе которых немцы пытались отеснить западный и восточный выступы Аувереского плацдарма Красной армии на западе и юго-западе от Нарвы. Эти позиции, выступавшие глубоко за линию фронта, угрожали железной дороге Таллинн–Нарва и могли быть использованы как плацдарм для прорыва к морю и окружения войск на реке Нарве.



Советское самоходное орудие на Нарвском фронте, 8 марта 1944 года.
Фото: Национальный архив. ЕФА.212.0.30811



Вид на Нарву и Ивангород с самолета, 1944 год.
Фото: Нарвский музей



Таллинн в руинах, март 1944 года.
Фото: Вильпер, Х. Национальный архив. EFA.706.10.15008



Немецкие солдаты на Аувереском плацдарме весной 1944 года.
Фото: Национальный архив. EFA.458.0.156389



Немецкий блиндаж на Нарвском фронте весной 1944 года.
Фото: Национальный архив. EFA.458.0.156408

ОТПРАВКА ДИВЕРСИОННЫХ ГРУПП В НЕМЕЦКИЙ ТЫЛ НА НАРВСКОМ ФРОНТЕ

В первой половине февраля 1944 года Красная армия захватила территорию между Чудским и Псковским озерами на восточном берегу озера. Командование Красной армии планировало провести одновременную высадку десанта на озере Теплое и около Мерикюла на Нарвском фронте: ставилась задача пробиться в тыл к немцам и вынудить их оставить Эстонию из-за угрозы окружения.

Большее значение для положения дел в районе Нарвы имел Мерикюлаский десант, высаженный северо-западнее Нарвы. Ранним утром 14 февраля на берег высадилось около 500 красноармейцев на трех канонерских лодках и 12 десантных баржах. К вечеру морской десант был уничтожен. Две канонерские лодки и несколько десантных барж были потоплены, остальным удалось спастись. Большинство бойцов батальона, участвовавшего в десанте, были убиты или взяты в плен. Одновременно части Красной армии начали наступление и с Аувереского плацдарма, чтобы соединиться с десантным отрядом. Дивизии «Фельдхернхалле» удалось отбить и это наступление.

Если отразить Мерекюлаский десант вместе с наступлением с Аувереского плацдарма удалось без особых затруднений, то диверсионные группы, перешедшие через Чудское озеро по льду, доставили гораздо больше неприятностей. С 24 февраля по 17 марта 1944 года Эстонский штаб партизанского движения и Ленинградский штаб партизанского движения провели совместную вылазку, направив в тыл нарвской группировки немецких войск три «партизанские бригады». Всего в немецкий тыл было отправлено около 800 диверсантов, из которых примерно четверть были эстонцами.



С. Мерцалов, участник
Мерекюлаского десанта, 1943 год.
Фото: Нарвский музей



Группа бойцов 1-й партизанской бригады перед отправкой в Эстонию, январь 1944 года.
Фото: Национальный архив ERAF.2.1.5116.1 (AIS)

БОИ НА НАРВСКОМ ФРОНТЕ И РУБЕЖЕ «ТАННЕНБЕРГ» НА СИНИМЯЭСКИХ ВЫСОТАХ В ВАЙВАРА В ИЮЛЕ И АВГУСТЕ 1944 ГОДА

В ходе боев зимой и весной 1944 года обе стороны понесли тяжелые потери, и к концу апреля бои на Нарвском фронте затихли. Наиболее тяжелые страдания в этот период шли на участке группы армий «Центр» в Белоруссии, где Красная армия в июле 1944 года вышла к польской границе. В июне Красная армия в ходе военных действий против Финляндии начала наступление на Карельском перешейке, и уже 20 июня 1944 года был взят Выборг.

Обеим сторонам сосредоточенные на Нарвском фронте соединения были нужны на других участках фронта. Самым многочисленным резервом немецкого командования были мобилизованные эстонцы, сформированные из них части прошли обучение и начиная с марта и апреля постепенно начали прибывать на фронт. В апреле и мае было завершено формирование личного состава 20-й эстонской дивизии СС. Кроме того, были сформированы шесть пограничных полков вместе с резервным полком, четыре полицейских батальона, боевые батальоны Омакайтсе и другие подразделения.

В июле на Нарвском фронте продолжилась позиционная война с активным обменом артиллерийским огнем и атаками более мелких ударных частей. На тот момент на Аувереском плацдарме располагались два стрелковых корпуса 8-й армии в составе почти 28 000 бойцов, более 200 танков и самоходных орудий, а также более 500 артиллерийских орудий. На берегу реки Нарвы севернее города Нарвы стояла 2-я ударная армия, в которой насчитывалось около 26 000 бойцов.

Отвод с Нарвского фронта шести немецких дивизий вызвал необходимость спрямить линию фронта. Немецкие войска планировали оставить Нарву и позиции на реке Нарве и отойти на заранее подготовленные позиции, располагавшиеся примерно в 15 км западнее Нарвы на Синимяэских высотах, известные как рубеж «Танненберг». Новая линия фронта должна была пройти от самой западной точки Аувереского плацдарма непосредственно до моря, предполагалось, что это позволит высвободить части, оборонявшие северную сторону плацдарма и западный берег реки Нарвы севернее города Нарвы, а также части береговой обороны от Нарва-Йыэсуу до новой линии фронта.

Утром 24 июля Красная армия начала наступление на Нарвском фронте. После трехчасовой артиллерийской подготовки пехота начала наступление на Аувереском плацдарме при поддержке танковой бригады в составе трех дивизий. Вначале атаки удавалось отбивать, но затем немецкое командование отдало приказ эвакуировать находившиеся на Нарвском

плацдарме части на западный берег реки Нарвы. Приказ был выполнен к трем часам утра 25 июля – и Нарвский мост был взорван. Утром 25 июля Красная армия начала наступление на реке Нарве севернее города Нарвы на участке расположения позиций 3-го танкового корпуса СС, форсировав реку в четырех местах частями двух дивизий и образовав плацдарм на западном берегу реки, после чего части танкового корпуса начали отступать к Синимяэским высотам.

Одновременно с наступлением на Синимяэские высоты, Красная армия атаковала сильными частями и позиции эстонских пограничных полков на реке Нарве. 29 июля после артподготовки Красная армия при поддержке танков перешла в наступление на позиции немецкой 11-й пехотной дивизии с Аувереского плацдарма, а также на позиции дивизии «Нордланд» на Синимяэских высотах.

Массированная атака Красной армии, продолжавшаяся несколько дней, была отбита немецкими войсками на всем участке фронта. На участке фронта, где располагались дивизии «Нордланд» и «Недерланд», полностью утратили боеспособность семь батальонов из их состава, и на участке расположения 11-й пехотной дивизии боеспособность утратили три батальона. Атаки на оборонявшие Синимяэские высоты позиции прекратились 10 августа.

Красная армия не смогла прорвать рубеж «Танненберг», и проходившая через Синимяэские высоты линия фронта оставалась неизменной до второй половины сентября, когда отступление немцев на Нарвском фронте привело к прорыву Красной армии на других участках фронта, за которым последовал отход немецких войск из Эстонии.

Согласно оперативным документам Красной армии, с 24 июля по 7 августа 1944 года части 2-й ударной армии и 8-й армии потеряли на Нарвском фронте убитыми и пропавшими без вести около 8000 бойцов. Ранения получили до 30 000 человек. Большие потери понесли и державшие оборону немецкие части – их потери убитыми, ранеными и пропавшими без вести могли составлять до 10 000 тысяч бойцов. Из них потери эстонских частей составили около трети от общих потерь оперативной группы «Нарва».



Красноармейцы переправляются через реку Нарву, июль 1944 года.
Фото: Фетисов, Е. Эстонский исторический музей



Командующий Ленинградским
фронтом маршал Л. Говоров.
Фото: Нарвский музей



Техника и вооружение, оставленные немецкими частями, отступившими
с нарвских позиций, 28 июля 1944 года.
Фото: Национальный архив. EFA.212.0.30818



Грузовик Красной армии, переезжающий через временный мост на реке Нарве в августе 1944 года.

Фото: Национальный архив. EFA.203.0.84155



Приведение к присяге бойцов Эстонского легиона, 1944 год.

Фото: Национальный архив. EFA.210.0.156407



Советский танк на Нарвском фронте летом 1944 года.
Фото: Нарвский музей

ОТСТУПЛЕНИЕ НЕМЕЦКИХ ВОЙСК НА НАРВСКОМ ФРОНТЕ В СЕНТЯБРЕ 1944 ГОДА

В конце июня и начале июля 1944 года была опасность, что Красная армия прорвет оборону группы армий «Север» под Даугавпилсом и Полоцком, что угрожало не только наступлением Красной армии на Ригу, но и отрезанием группы армий «Север» от группы армий «Центр».

10 августа 1944 года 3-й Прибалтийский фронт Красной армии начал наступление на юге. К концу августа линия фронта на юге Эстонии уже проходила по рекам Суур-Эмайыги и Вяйке-Эмайыги.

Так как главный удар 3-го Прибалтийского фронта был сосредоточен на Риге, командование Красной армии считало более целесообразным использовать для завоевания Эстонии войска Ленинградского фронта, стоявшие на Нарвском фронте. 2 сентября 1944 года штаб Красной армии отдал приказ о переброске 2-й ударной армии на фронт на Эмайыги, поставив перед ней задачу наступать на Таллинн через Раквере одновременно с наступлением 8-й армии на Нарвском фронте и при взаимодействии с Балтийским флотом.

Немецкое командование решило оставить Эстонию – политически этот шаг был обусловлен выходом Финляндии из войны. Началась подготовка плана эвакуации, который 10 сентября получил общее название «Астер». После того как 14 сентября Красная армия начала наступление на линии от города Мадоны в Латвии до самой южной точки озера Выртсъярв в Эстонии, Гитлер 16 сентября дал согласие на осуществление плана «Астер».

Ранним утром 17 сентября после полуторачасовой артподготовки части Красной армии форсировали Суур-Эмайыги и при поддержке танков и авиации перешли в атаку. Одновременно давление усиливалось и южнее озера Выртсъярв, и находившиеся на Нарвском фронте войска оперативной группы «Нарва» оказались под угрозой попадания в котел.

Ранним утром 18 сентября штаб группы армий «Север» отдал войскам 3-го танкового корпуса приказ об отступлении. Главным силам последних удалось оставить Эстонию без больших потерь. 300-я дивизия особого назначения (группа Хёфера) вместе с подчиненной ей 20-й эстонской дивизией СС отступали последними. Фактически это означало, что эстонские части были оставлены прикрывать отступление, в ходе которого они были разгромлены в более мелких столкновениях и рассеяны.

К вечеру 19 сентября части Красной армии вышли на линию Тойла – Йыхви – Куртна. Вечером того же дня советская авиация нанесла бомбовый удар по Раквере.

20 сентября немцы начали отступать. Первое крупное столкновение произошло в полдень 21 сентября, когда Красная армия атаковала отошедшую на позицию Кахала боевую группу с 40–50 танками, которая, чтобы избежать окружения, во второй половине дня отступила в направлении Таллинна на позиции на реке Ягала. Эти позиции были оставлены в ночь на 22 сентября. Оборонять Таллинн после завершения эвакуации не планировалось.

22 сентября части 117-го стрелкового корпуса 8-й армии Красной армии при взаимодействии с танковыми и самоходно-артиллерийскими полками заняли Таллинн. В пропагандистских целях в ходе «освобождения» столицы Эстонии к силам Красной армии, которые должны были занять Таллинн, была присоединена ударная группа 8-го Эстонского стрелкового корпуса под командованием командира 354-го стрелкового полка полковника Василия Вyrка.

Незадолго до прихода советских войск была предпринята отчаянная попытка восстановить независимость Эстонии и ее законные органы власти. Премьер-министр Юри Улуотс, который на тот момент был временно исполняющим обязанности президента республики, назначил правительство, фактическим руководителем которого стал Отто Тийф. На башне Длинный Герман был поднят сине-черно-белый национальный флаг. Правительство пыталось организовать оборону Таллинна, но, к сожалению, безуспешно. Красная армия вошла в Таллинн 22 сентября, остатки немецких войск были эвакуированы с эстонских островов в последние месяцы года. Таким образом, военные действия на территории Эстонии завершились, и Эстонская Республика оказалась под оккупацией Советского Союза, продлившейся 47 лет. Эстония восстановила свою независимость в 1991 году, но последние российские войска покинули страну лишь в 1994 году.






Отдыхающий немецкий солдат, 1944 год.
Фото: Национальный архив



Подразделение тяжелой артиллерии 3-го Прибалтийского фронта в
Южной Эстонии в конце августа 1944 года.
Фото: Нордштейн, С. Национальный архив. ЕГА.242.0.65088



Военная техника и снабженческие вагоны, оставшиеся в Таллинском порту
при эвакуации, сентябрь 1944 года.

Фото: Фетисов, И.А. Национальный архив. ERAF.2.2.5308.1 (AIS)



Кавалер Рыцарского креста Железного креста оберштурмбаннфюрер Харальд Рийпалу.
Фото: Национальный архив. EFA.458.0.156413



Отправка эстонских легионеров на Балтийском вокзале в учебный лагерь.
Фото: Вийкхольм, О. Национальный архив. EFA.446.0.196995



Командир 3-го танкового корпуса СС генерал Феликс Штайнер среди командиров своей дивизии в августе 1944 года.

Фото: Национальный архив. EFA.37.0.173391



Горящие фабрики по производству сланцевого масла в Кивиыли в сентябре 1944 года.
Фото: Оя, М. Национальный архив. EFA.242.0.64427



Советские танки под Таллином, 22 сентября 1944 года.
Фото: Фото: Мазелев, П. и Сутшатов, В. Национальный архив. EFA.242.0.64422



Немецкие солдаты, взятые в плен в районе Таллинна, сентябрь 1944 года.
Фото: Национальный архив. EFA.203.0.52004

ИСПОЛЬЗОВАННАЯ ЛИТЕРАТУРА:

Estonia 1940–1945: reports of the Estonian International Commission for the Investigation of Crimes Against Humanity. Compiled by Toomas Hiio et al; edited by Toomas Hiio, Meelis Maripuu and Indrek Paavle.
Tallinn: Inimsusevastaste Kuritegude Uurimise Eesti Sihtasutus, 2006

Hiio, Toomas. Täna 80 aastat tagasi – sõjasuvi Eesti.

Viimisi: Eesti Sõjamuuseum, 2021, 2022.

<https://esm.ee/uurimistoo/tana-80-aastat-tagasi>

Kaasik, Peeter. Suur sõda ja Eesti. Tallinn: Äripäev, 2020

Laar, Mart. Sinimäed 1944: II maailmasõja lahingud Kirde-Eestis.

Tallinn: Varrak, 2008

Sõnum, Ranno; Õun, Mati; Ojalo, Hanno. Tallinna merekindlus Teises maailmasõjas. Tallinn: Ammukaar, 2021

Vendel, Fred. Maaväegrupp Nord: operatsioon Riia ja Aster-Tag.

Kuressaare: Fred Vendel, 2020

