












RMK OTEPÄÄ LOODUSPARK

*Otepää Nature Park
Природный парк Онепяэ*

-  Teabepunkt; *RMK Information*
Информационный пункт
-  Matka- või loodusrada; *Hiking trail*
Природопознавательные маршруты
-  Vaatetorn; *Lookout tower*
Обозревательная вышка
-  Vaatamisväärsus; *Interesting place*
Достопримечательности
-  Lõkkekoht telkimisega
Bonfire site and camping location
Место для разведения костра и ночевки в палатке
-  Lõkkekoht; *Bonfire site*
Места для разведения костра
-  4 Objekti number; *Object number*
Номер объекта
-  Kirik; *Church*
Церкви
-  Mets, võsa / Riigimets
Forest, scrub / State forest
Лес, поросль / Государственный лес
-  Soo, soostunud ala; *Mire, marshy terrain*
Болото, заболоченная местность
-  Vahekaugus (km); *Distance (km)*
Расстояния