

RMK matkatee

OANDU-AEGVIIDU-IKLA

375 km

1. Oandu–Napu
2. Napu–Kellissaare
3. Kellissaare–Kopra tare
4. Kopra tare–Ikla





RMK MATKATEE

Käesolev infovoldik aitab teil orienteeruda ning planeerida matku RMK Oandu-Aegviidu-Ikla matkateel. Ehkki matkateed saab ilusti läbida mõlemas suunas, on voldik koostatud selliselt, et alguspunkt on Oandus, kust liigutakse Ikla poole. Neil, kes alustavad oma rännuteed Ikla poolt, tuleb voldikut lihtsalt tagantpoolt ettepoole lugeda.

Voldik on mõeldud kasutamiseks koos matkatee kaartidega.

375 kilomeetri pikkune RMK Oandu-Aegviidu-Ikla matkatee on tähistatud kilomeetripostidega, valge-punase-valge värvimärgistusega ning suunavate viitadega, mis aitavad rajal püsida. Lisaks on raja kohta olemas korralikud kaardimaterjalid, mida on võimalik soetada RMK teabepunktides ja looduskeskustest üle Eesti.



Jalgsi ja jalgrattal

Neile, kellel on vähegi jõudu ja aega, soovitage matkateed läbida jalgsi. Jalgsi matkates näete ja kuulete rohkem, saate osa Eesti imelisest loodusest ning võite ka rahulikult oma mõtteid mõelda.

Kel on aga soov matkatee jalgrattal läbida, palume tähele panna järgnevat:

- Oandu-Aegviidu-Ikla matkatee jalgsimarsruut ja jalgrattamarsruut ei ühti täies ulatuses. Kõikidel rajalõikudel ei ole võimalik jalgrattal sõita – kas on rada selleks liiga ohtlik, käib paljudele üle jõu või lõhub jalgrattal sõitmine õrna pinnast. Infot alternatiivsete jalgrattamarsruutide kohta saab

käesolevast infovoldikust või matkatee kaartidelt. Looduses on matkatee jalgrattamarsruudid tähistatud suunavate viitadega.

- Jalgsi matkajal on matkarajal liikudes alati eesõigus. Ära sunni jalgsi liikujaid rajalt kõrvale astuma või kraavi hüppama; kui rada on kitsas, siis tule rattalt maha ning möödu jalgsiliikujast teda häirimata.
- Kindlasti leidub matkateel lõike, kus jalgrattal liikumine on raske. Aeg-ajalt tuleb kindlasti rattalt maha tulla ning ratas käekõrval lükata. Tegu on siiski matkarajaga, raskuste ületamine kuulub matkamise juurde.

Lisainfo matkateede kohta ning digitaalsed kaardimaterjalid leiate aadressil: <http://www.loodusegakoos.ee/matkatee>

Matkatee idee sündis juba 2000. aastal ning seisnes olemasolevate radade ja peatuspaikade sidumises ühtseks trassiks, selle kirjeldamises ja tähistamises, samuti vajadusel täiendavate peatuskohtade ettevalmistamises. Kõigepealt valmis ligi seitsmekümnakilomeetrine rajalõik Oandust Aegviiduni ehk Kõrve rada, mis on Oandu-Aegviidu-Ikla matkatee alguseks.

RMK Oandu-Aegviidu-Ikla matkatee 375 km pikkune teekond saab alguse Põhja-Eestist Lahemaa rahvuspargist, kulgeb läbi pakside Kõrvemaa metsade ja ühe Euroopa võimsaima soomaastiku – Soomaa rahvuspargi. Seejärel viib matkatee läbi Pärnumaa metsade, jõudes lõpuks vngeldes mereäärsetesse rannaküladesse ja Liivi lahe kaunitele randadele.

Matkatee viib Kõrvemaal läbi Tammsaare teostest tuttavate maastike, möödub Kurgjal asuvast Jakobsonide kodutalust ning külastab Soomaa Hüpassaares asuvat Mart Saare kodupaika.

Matkajaid on erinevaid – mõnele on oluline sihtpunkti jõudmine, teine eelistab teekonda

nautida. Pika tee läbimine võib olla rännak, mille käigus iseendas selgusele jõutakse või ka lihtsalt sportlik ettevõtmine, kus oma võimed proovile pannakse. Parimas matkas on ühendatud mõlemad – matkaja saab end võõrutada füüsilisest mugavusest ning otsida ja leida vastuseid teda ammu vaevanud küsimustele.

Maailmas on palju matkaradu – mõned lühikesed, mõned pikemad ning mõned lausa ülipikad, kattes tuhandeid kilomeetreid. Oandu-Aegviidu-Ikla matkatee oma 375 kilomeetriga on maailma mõistes üsna keskmise pikkusega ametlik matkarada.

Arvestades Eesti suhteliselt tasast maastikku, kus suuri mäeahelikke pole, peaks selle matkatee läbimine olema jõukohane päris paljudele. Loomulikult peaks matkajal olema tervis enam-vähem korras ning ta peaks ka moraalselt olema valmis trotsima teel olevaid väiksemaid raskuseid – halba ilma, kiusavaid putukaid, mudaseid ja vesi-seid teeradu ning kipitavaid jalataldu. Lisaks ei tee halba ka mõned matkamiseks vajalikud oskused – näiteks lõkke tegemine ning kaardi lugemine.

Loomulikult ei ole kellelgi kohustust kogu tee ühe jutiga läbi käia, paljudel pole selleks ju aegagi. Kuid matkatee on pikk, igaüks saab ise valida, kustkohast ta peale hakkab ja millal ning millise lõigu läbi käib.

Kindlasti võivad matkatele astuda pered väikeste või suurte lastega, koolinoored ja elukooliga noored, küpsed ja keskealsed, eakad ja kobedad. Tegelikult võib iga inimene, kellel on viitsimist ja pealehakkamist, pakkida oma seljakoti ning RMK matkateed läbima asuda.

Algus – Oandu looduskeskus

RMK Oandu-Aegviidu-Ikla matkatee algab ametlikult Lahemaa rahvuspargist, RMK Oandu looduskeskuse juurest.

Oandu looduskeskuse telefoninumber: 676 7010 ja 510 6644

Oandu looduskeskuse juures on võimalik oma auto või muu sõiduvahend turvaliselt parklasse jätta. Paklasse mahub 10 sõiduautoot või 2 suurt bussi.

Ühistranspordiga Oandusse saamine on kahjuks kaunis keeruline – buss tuleb siia vaid Rakverest ning üsna harva. Oluliselt paremini saab bussiga ligi **Altjale**, mis asub Oandust 3 km põhja pool.

Oandu looduskeskusest 400 m kaugusel asub **Oandu telkimisala**, kus on võimalik telkida ning lõket teha.

Kellel on soovi matka veidi pikemaks venitada ning käia tõepoolest piirist piirini, võib mina 4 km edasi mööda Oandult algavat **koprarada** ning **Altja loodus- ja kultuuriloolist rada Laiakari randa**. Laiakari rannast mööda rannajoont 1 km lääne poole jääb Altja kaluriküla. Altjal asub ka **Altja kõrts**, kus on võimalik keha kinnitada.

Jalgrattal on Oandust Altjale võimalik sõita ka mööda asfaltteed.

Oandu looduskeskus – Võsu telkimisala

Oandust liikuma hakates saate hea ülevaate Lahemaa kaunistest männikutest ja ilusatest maastikest. Metsateed on väga kenad ning autosid neil peaaegu ei sõida.

Tee Oandust Võsule kulgeb pea eranditult läbi Lahemaale omaste männi- ja kuusemetsade. Võsu jõe kaldal, veidi enne Võsu alevikku asuvad Sae vesiveski ning Sae tõrvaahju varemed.

Talvisel ajal on soodsa ilmaga Oandust Võsuni metsa alla sisse aetud klassikarada. Palume teil suusarada mitte lõhkuda.

Tasub tähele panna, et 1 km peale matkatee algust toimub esimene jalgsi- ning jalgrattaraja lahknemine – jalgsimarsruut pöörab kitsale metsarajale, jalgrattamarsruut aga läheb otse. Veidi vähem kui kilomeetri pärast ühtivad teed taas.

Veidi enne Võsu alevikku lahknevad teed taas – jalgsimarsruut suundub kitsale jalgrajale, jalgrattamarsruut läheb mööda suuremat teed otse. 1,5 km pärast teed ühinevad.

Võsu telkimisala asub asula servas, majade vahetus läheduses, seetõttu palume olla siin vaikselt, et ümberkaudsed elanikud magada või rahus muid asjatoimetusi teha saaksid.

Telkimisala ise on võrdlemisi suur – siin on mitu lõkkeaset, katusealused laua ja pinkidega, kuivkäimla, lõkkepuude varjualune ning prügikastid. Vett saab võtta telkimisala kõrval olevast Võsu jõest. Joogivett saab telkimisala läheduses, üle tee puudesalus asuvast kaevust.


Palava ilma korral saab end Võsu jões ka vette kasta.

2 km Võsu telkimisalast põhja poole jääb Võsu aleviku keskus, kus asub mitu poodi, apteek ning bussijaam.

Võsu telkimisala – Nõmmeveski lõkkekoht

Peale Võsu alevikku suundub matkatee korraks asfaldile, kulgeb mööda seda mõnisada meetrit ning pöörab siis paremale lääne poole, metsade vahele. Mõne aja pärast läbib matkatee Lemuselja talu hoovi; sealt läbi minnes palun jälgige, et te ei häiriks kohalike elanike kodurahu.



Siinkandis tasub hoolega jälgida matkatee märgistust, kuna metsa all on palju risti-



1. LÕIK

9 km

9 km



2. LÕIK

17 km

16 km

rästi radasid ning vales kohas ära pööramine võib osutuda liigagi lihtsaks.

Maanteest 6 km kaugusel metsade vahel asub **Kuueristi puhkekoht**, kus on võimalik jalgu puhata ning vihma eesti varju saada – puhkekohas on suur katusealune. Ööbida pole siin kahjuks võimalik ning lõket teha ka ei tohi. Kuueristi on oma nime väärt: siin on kuueharuline ristmik, nii et jälgige hoolega, et valite õige teeotsa!

Edasi kulgeb matkatee mööda metsaradu Võhma küalani. Huvitavaks vaatamisväärsuseks on siin Venetoa mantelkorsten. Mantelkorsten on korsten, mis ühtlaselt allapoole laienedes katab täielikult küttekolde ja sageli ka kogu küttekolde juurde kuuluva ruumi. Venetoa mantelkorstna all asus enne Esimest maailmasõda sepikoda.

Matkatee kulgeb edasi Joandu küla poole. Võhma ning Joandu vahelist teelõiku ääristavad muinasaegsed kalmeväljad.

Joandu külast edasi jõuab matkatee Joaveski külla. Joaveskilt (peale Loobu jõe silda) pöörduv matkatee külavahetele, sealt edasi metsa vahele ning jõuab 3,5 km pärast Nõmmeveski lõkkekohani. See raja lõik on läbitav vaid jalgsi.

Jalgratturid peaksid sõitma peale Loobu jõe silda otse, see kruusakattega tee jõuab 3 km pärast Nõmmeveski lõkkekohani.

Nõmmeveski lõkkekoht on äärmiselt maaliline ja hubane laagripaik Valgejõe ääres, igati sobilik ööbimiseks peale rasket matkapäeva. Nõmmeveskil on tegelikult kaks lõkkekohta – ülemine asub Valgejõe kohal kõrgel astangul, kust avaneb jõe suursugune vaade, alumine asub astangust alla minnes jõekäärus. Ülemises lõkkekohas on laavu, käimla, kaks kaetud lõkkeaset, katusealune laua ja pinkidega, puukuur ning prügikastid.

Alumises lõkkekohas on katusealusega laud ja pingid, kaetud lõkkease, käimla ning prügikast.

Vett saab võtta siitsamast Valgejõest. Joo-givett saab kanjonis elektrijaama varemete juures peene toruga üle jõe toodud allikast. Jõevelt tuleks enne tarvitamist kindlasti keeta.

Nõmmeveski lõkkekoht – Kalmeoja lõkkekoht

Nõmmeveskilt edasi liikudes tuleb minna üle Valgejõe silla. Sillast paremale poole, veidi mööda jõekallast allavoolu jääb kaunis Nõmmeveski juga kanjon ning vana elektrijaama varemed.

Peale Nõmmeveski silda pöörab matkatee vasakule, edela suunas mäest üles ning 100 meetri pärast loode suunas paremale metsa vahele.

NB! Jalgratturid peaksid siit otse sõitma, kuna metsatee on väga raskelt läbitav ning mitmes kohas suisa ohtlik.

Jalgrattamarsruut viib mööda asfaltteed edasi Kolgaküla-Valgejõe maantee, ristmikul tuleb pöörata paremale loode poole ning sõita kuni Vasaristi bussipeatuseni.

Metsatee kulgeb siin 3 km mööda Lahe- maale omaseid künklikke metsamaastike ning piki Valgejõe ning Vasaristi oja orgude servi kuni Vasaristi joani. Ületades bussipeatuse juures ristuva maantee, läheb matkatee mööda kruusateed edasi läbi Parksi küla.

Matkatee kulgeb nüüd 6 km piki kruusa- ja asfaltteid läbi Lahemaa külade, kuni pöörab vasakule, lääne poole metsa ning jõuab Pudisoo jõe ehk Pärlijõe kanjoni servale ning sealt edasi jõe ületavale sillale.

Eriti jalgratturitel tasub siin tähelepanelik olla, et mitte metsataimestikku väga ära sõtkuda ning mitte ühes jalgrattaga üle oru serva jõkke sumatada.



3. LÕIK

 13 km
 12 km

parklast 1,5 km kaugusele jääbki Paukjärve telkimisala.

Kel puudub huvi seda 10 km pikkust ringi läbi sõita, siis tuleb laudteed ületada jalgrast käekõrval lükates nii, et sina ise kui ka jalgratas oleksite laudtee peal.

Paukjärve telkimisalal on kolm üksteisest eraldi asuvat lõkkekohta. Esimeses, kõige tornipoolsemas lõkkekohas on katusealune laua ja pinkidega ning avatud lõkkease, teistes katuseeta laud ja pingid ning kaetud lõkkease. Igas lõkkekohas on ka prügikast ning lõkkepuude varjualune. Telkimisalal on kaks kuivkäimlat.

Vett saab võtta sealtsamast järvest. Paukjärv on üks puhtaveelisemaid järvi Eestis, järve vesi kõlbab joomiseks ilma igasuguse puhastamiseta.

Matkatee kulgeb Paukjärve tagant edasi, mööda kitsaid metsaradu ning järvedevahele järskede ooste 4 km kuni Jussi telkimisalani. Teerada oosiseljal on kitsas ning kulgeb läbi oru, mis võib olla päris väsitav ettevõtmine.

Kuna jalgrattal on järskudel oosiselgadel sõitmine võrdlemisi keeruline ning tihtipeale suisa võimatu (jalgrastast tuleb siin käekõrval lükata või suisa seljas tassida), siis viib Paukjärvelt Jussi telkimisalale alternatiivne marsruut – Paukjärve telkimisalalt mööduv, kagu suunas minev kruusatee jõuab 3,5 km pärast otse Jussi telkimisalale.

Jussi telkimisala asub Jussi Väinjärve ääres. Siin on üks lõkkeasemetest, katusealused pinkide ja laudadega, lõkkepuude varjualused, kuivkäimlad ning prügikastid. Lõkkepuude varjualused on piisavalt suured, et sinna alla magama mahtuda.

Vett saab võtta Jussi Väinjärvest. Väinjärv sobib hästi ka suplemiseks.

Peale Jussi nõmme jõuab matkatee Soodla jõeni, millest üle viib Koonukõrve sild. Märjal aastaajal võivad Soodla jõe kaldad olla üle ujutatud ning võrdlemisi mudased.



Jussi järved – Aegviidu looduskeskus

6. LÕIK

18 km
 17 km

Jussi telkimisalalt jätkub matkatee piki Jussi järvede vahelisi orge ja kõrgendikke, kuni jõuab 4 km pärast Jussi nõmmele. Jussi nõmm on Eesti looduses üsna ainulaadne koht – Nõukogude sõjaväe suurtükipolügoonina mitmeid kordi maani maha põletatud ning seetõttu väga õhukese pinnasekihiga künklik maa-ala, mille välisilme ja taimestik meenutab pigem Lapimaa tundrat kui parasvöötmelist Eestit.

Kuna jalgrattal sõitmine on Jussi järvede vahelistel järkudel oosidel suisa võimatu ning kohati lausa eluohtlik, siis jalgrattamarsruut läheb veidi maad hoopis tagasi, Paukjärve poole, pöörab siis edela suunas ning kulgeb peaaegu otse Jussi nõmmele. 1,8 km pärast ühtivad jalgsi- ja jalgrattamarsruut taas.

Peale Jussi nõmme jõuab matkatee Soodla jõeni, millest üle viib Koonukõrve sild. Märjal aastaajal võivad Soodla jõe kaldad olla üle ujutatud ning võrdlemisi mudased.

Pärast Soodla jõe ületamist kulgeb matkatee mööda suuremaid ja väiksemaid kruusaja pinnasteid 11 km kuni Aegviidu alevini. Tee äärde jäävad kaunid Kõrvemaa metsad.

Veidi enne Änni järve, Harakajärve juures on 700 m pikkune soine ning märg teelõik, kust kõige märjemast osast viib üle laudteelõik.

Kuna jalgrattaga võib turbasamblas sumamine olla parajalt piinarikas ettevõtmine, siis jalgratturid saavad nimetatud lõigust sõita ringi Harakajärvest ida poolt, veidi enne Änni järveni jõudmist ühinevad marsruudid taas.

Jõudes Aegviidu külje alla, tuleb matkajal keerata tee ääres olevate tiikide juurest paremale, loode suunas, ning minna mööda teed 200 m, kuni jõutakse Aegviidu lasteaia juurde Kase tänava alguses.

Mööda Kase tänavat edasi minnes jõuab matkatee 350 m pärast raudteeni ning teisel pool ülekäiku ja Piibe maanteed asubki **Aegviidu looduskeskus.**

Aegviidu looduskeskuse telefon: 604 7212

Aegviidu looduskeskuse juures on parkla, kuhu matkateeline võib soovi korral oma auto jätta. Parklasse mahub 15 sõiduautot või 3 suurt bussi.

Aegviidus on kaks kauplust ning apteek. Lisaks on Aegviidus ka raudteejaam ning bussipeatus, nii et põhimõtteliselt on siit võimalik saada ühistranspordiga pea igasse Eestimaa paika (mõningate ümberistumistega muidugi).

Aegviidust algab ka RMK matkatee teine haru – üle 600 km pikkune Lõunarada, mis kulgeb läbi Kesk- ja Lõuna-Eesti Ähijärveni Karula rahvuspargis. Lõunarada on tähistatud valge-rohelise-valge värvimärgistusega ning järgmised 31 km kuni Matsimäe oosini kulgeb see Oandu-Ikla matkateega koos.



7. LÕIK

19 km

20 km

Aegviidu looduskeskus – Noku lõkkekoht

Rada kulgeb Aegviidult edasi mööda kruusateed ja metsaradasid, mille ääres kasvab mitut tüüpi metsa.

Aegviidu looduskeskuse juurest jätkates tuleb algul liikuda 500 m mööda kergliiklusteed, kuni Metsa tänava otsas pöörab rada metsa vahele pinnasteele. 1,5 km pärast jõuab matkatee **Nikerjärve telkimisalale,** kus saab telkida, lõket teha ning ujuda. Telkimisalal on lõkkeasemed, pinkidega lauad, suur lehtla-tüüpi katusealune, puukuur, kuivkäimlad ning prügikastid. Vett saab võtta Nikerjärvest.

Vaatamisväärsusteks siin läheduses on Nelijärve mäed ning järved.



Nelijärve puhkekeskuses asub ka publi, kus on võimalik keha kinnitada.

Edasi kulgeb rada 7,5 km mööda kruusateid kuni Mägede lõkkekohtadeni. **Mägede lõkkekohad** asuvad vanasse liivakarjääri tekkinud järvesilma ümber. Mägedel on 3 eraldiasuvat lõkkekohta – järve põhjakaldal olevas lõkkekohas on katusealune laua ja pinkidega, kaetud lõkkease, kuivkäimla, prügikast ning lõkkelõkkepuude varjualune, järve lõunakaldal asuvates lõkkekohtades on laud ning pingid, lõkkeasemed, lõkkepuude varjualused ning kuivkäimla.

Vett saab võtta järvesilmast, järveke sobib ka suplemiseks.

Matkatee kulgeb edasi Valgehobusemäe puhkekeskuseeni (kui keskus on lahti, siis saab seal joogivett varuda ning puhvetit külastada). Valgehobusemäe otsas on kõrge vaatetorn, pilk ulatub sealt haarama päris suurt osa ümbritsevast maastikust. Matkatee suubub puhkekeskuse juures metsa alla.

Kuna puhkekeskuse juurest algav metsaalune rada on soine ning pehme pinnasega, siis jalgratturitel soovitame kasutada marsruuti Mägede lõkkekohtade juurest 2 km Jäneda-Perila maanteeni, Lehtmetsa küalani ning mööda seda 5 km paremale, lääne suunas, kuni matkatee pöörab Kakerdaja raba poole.

Jalgsirada läheb edasi 7 km mööda metsa- ja kruusateid üle Tarvasjõe ja Jäneda-Perila maantee Kakerdaja loodusraja alguses asuva **Kalajärve lõkkekohani.**

Kalajärve lõkkekohas on lõkkease, laud, pingid, lõkkepuude varjualune, kuivkäimla ning prügikast. Vett saab võtta läheduses olevast Suurest Kalajärvest.

Jalgrattaga on Kakerdaja loodusraja läbimine keerukas, kuna suur osa loodusrajast kulgeb mööda laudteed. Soovitame sõita



mööda kruusateed otse, kuni 2 km pärast jõuab tee Noku lõkkekohta.

Edasi kulgeb matkatee piki Kakerdaja loodusrada, jõudes 2 km pärast Kakerdaja raba servas asuva **Noku lõkkekohani**.

Lõkkekohas on kaks eraldiasuvat lõkkeplatsi, esimeses on laavu, lahtine lõkkease ning kuivkäimla, rabapoolsemas katusealusega laud pinkidega, lõkkease, lõkkepuude varjualune ning kuivkäimla. Ruumi telkide paigutamiseks on külluslikult.

Vee võtmise võimalust Noku lõkkekohta vahetus läheduses pole, vett tuleb tuua Kakerdaja rabast.

Kuna Kakerdaja raba jääb rändlindude rändetele, siis võib kevaditi ja sügiseti siin mõnikord võrdlemisi lärmakas olla.

Noku lõkkekoht – Hiieveski telkimisala

Nokult läheb matkatee edasi üle Kakerdaja raba viiva laudtee. Laudteelõigu pikkuseks on siin 3,6 km. Kakerdaja raba keskel asub Kakerdi järv, kus on võimalik käia suplemas ning võtta vett.

Jalgrattaga laudteel sõitmine on ohtlik! Palun lükake raba ületades ratast käekõrval nõnda, et nii teie ise kui ka jalgratas on mõlemad laudtee peal. Sel kombel ei kahjusta te õrna rabapinnast.

Kui raba on ületatud, keerab rada paremale, lõuna suunas minevale poole kruusateele, mida mööda jõuab veidi rohkem kui 4 km pärast (**Napu lõkkekohani**), kus on hea jalga puhata ning süüa või suisa ööseks jääda. Tähele tuleb panna seda, et üle 2-3 telgi siia hästi ei mahu. Napu lõkkekohas on lõkkease, laud pinkidega, kuivkäimla ning prügikast.

Vett saab võtta läheduses olevast Jägala jõest.



8. LÕIK

🔥 20 km
🚲 20 km



Matkatee jätkub üle Jägala jõe mööda kruusateed, kuni jõuab 3 km pärast Matsimäe oosile matkakodu Rabav väravasse. **Siin hargnevad matkateed Ikla ja Ähijärve suundadeks.** Ähijärvele viiv Lõunarada pöörab vasakule, kagu suunas, Oandu-Ikla matkatee läheb otse edasi.

Siit mööda matkateed 2 km edasi jääb tee äärde Teises maailmasõjas 1941. a punaarmee poolt mõrvatud sõjapõgenikele ning Erna dessandile pühendatud Kautla memoriaal.

6 km pärast jõuab matkatee asfaltkattega maanteele ning mööda seda 500 m paremale jääb Hiieveski lõkkekoht.

Hiieveski telkimisala asub Paunküla veehoidla kaldal. Paunküla veehoidla on 1960. aastal Pirita jõe paisutamise rajatud kunstlik veehoidla, eesmärgiga reguleerida Tallinna veereservuaari – Ülemiste järve – veetaset. Paunküla veehoidla on saarterohkeim siseveekogu Eestis.


Vett saab võtta siitsamast veehoidlast, kuid enne joogiks tarvitamist on mõistlik see läbi keeta või muul viisil puhastada.

Lõkkekohas on katusealusega ning pinkidega lauad, lõkkeasemed, kuivkäimlad, lõkkepuude varjualused ning prügikastid. Hiieveski telkimisala on suur, telke mahub siia palju.

Mööda maanteed 3 km edela pool, Tallinn-Tartu maantee ääres asub Ardu alevik, kus on olemas nii toidupood kui söögikoht. Ardu on ka bussipeatus, kust bussid liiguvad nii Tallinna kui Tartu poole.

Hiieveski telkimisala – Hirvelaane lõkkekoht

Hiieveski telkimisalast edasi kulgeb matkatee 3 km mööda asfaltteed ning pöörab seejärel paremale Paunküla veehoidla äärsesse metsa. Metsaalune on võrdlemisi künklik,



9. LÕIK

🔥 29 km
🚲 29 km

mistõttu jalgratturile või raske seljakotiga liikujale võib siin matkamine päris pingutust nõudev olla.

2 km pärast ületab matkatee Tallinn-Tartu maantee. Liiklus on siin tihe, palun olge maanteed ületades ettevaatlik!

Edasi kulgeb matkatee 5 km mööda metsavaheteid ja rabaservi, kuni jõuab Kantkülla. Siit edasi läheb tee 19 km mööda külamaastikke ning nende vahel looklevaid teid läbi Kõue, Paunaste ning Virla külade Taga-Põlliku küalani, kus asub ka **Hirvelaane lõkkekoht**. Lõkkekoht on oma nime saanud lähedalasuva Hirvelaane talu järgi, hirvi elab siinkandis häbematu vähe.

Hirvelaane lõkkekoht asub varjulise metsa all matkatee põhitrassist veidi eemal. Lõkkekohas on katusealune laua ja pinkidega, lõkkease, lõkkepuude varjualune, kuivkäimla ning prügikast. Telkimisruumi on siin vähevõitu, nii et suure seltskonnaga võib siia ära mahtumine olla keeruline.

Vee võtmise võimalus Hirvelaane lõkkekohas puudub.

Hirvelaane lõkkekoht – Loosalu lõkkekoht

Hirvelaane lõkkekohast edasi kulgeb matkatee 3 km mööda kruusateed, kuni jõuab asfaltteeni. Ristmikul pöörab matkatee paremale, loode poole, ning kulgeb edasi mööda asfaltteed, kuni jõuab järgmise ristmikuni, kust vasakule, edela poole pöörates jõuab 5 km pärast Põlliku küalani. Põllikul pöörab matkatee paremale ning kulgeb ka järgnevat 4 km mööda asfaldi, kuni pöörab lõpuks Oraniku külas edelasse metsateele.

Jalgratturitele: teelõik Oranikult Loosaluni on märjal ajal üsna raskelt läbitav, kuna teepind võib olla üsna mudane. Samuti on raskusi peale Loosalu lõkkekohta üle Loosalu raba saamisega – sinna viib laud-

tee, mis vahepeal katkeb. Raskelt läbitav on ka Loosalu raba tagumine, Paluküla poolne serv – soostunud rabaäärsest metsast läheb läbi kitsuke metsatee, mis võib märjemal ajal olla sedavõrd mudane, et jalgratas jääb sinna lihtsalt kinni.

Kui tingimata ei ole plaanis Loosalu lõkkekohta külastada, siis saab Loosalu rabast sõita ringi järgmisel viisil: Põlliku külast tuleb keerata vasakule, Sonni poole. Mööda seda teed sõita edasi 5 km, kuni tee ristub Vahastu-Paluküla teega. Ristmikul tuleb pöörata paremale ning sõita edasi 9 km kuni Palukülani, kus matkatee jalgratana ning jalgsimarsruudid jälle ühinevad.

Edasi kulgeb matkatee 4 km mööda metsasihile rajatud teed, kuni jõuab kruusateele. Seda mööda vasakule, kagu poole minnes jääb 2 km kaugusele **Loosalu lõkkekoht**.

Loosalu lõkkekoht on mõnus kõrvaline laagripaik metsade vahel. Lõkkekohas on suur katusealune pinkide ja lauaga, lõkkease, kuivkäimla ning prügikast.

Vee võtmise võimalust lõkkekoha vahetus läheduses pole, vett saab tuua Loosalu rabas olevatest rabajärvedest.

Loosalu lõkkekoht – Tillniidu lõkkekoht

Loosalu lõkkekohast edasi kulgeb matkatee piki Loosalu-Paluküla õpperada. Üle Loosalu raba viib laudtee, jõudes veidi vähem kui kilomeetri pärast Eesti suurima rabajärveni – Loosalu järveni. Ümber järve viib laudtee, jõudes lõpuks järve edelakaldale, ning sealt on laudtee lõpuni veel 1,5 km.

Peale raba ületamist jõuab matkatee rabaäärsele metsale, mis on võrdlemisi soostunud ning mudane.



10. LÕIK

🚰 18 km
🚲 18 km

11. LÕIK

🚰 23 km
🚲 23 km

Matkatee jõuab seejärel metsadevahelistele kruusateedele ning neid mööda 3 km pärast Palukülla.

Palukülas jääb tee äärde Paluküla Hiemägi. Hiemäe kõrgus on 106 m üle merepinna ning selle tipust avaneb suurepärase vaade ümbruskonnale.

Paluküllast suundub matkatee Vahastu-Lelle maanteele, mis läheb läbi Lalli küla ning jõuab 5,5 km pärast Lelle alevikku.



Lelles on pood ja apteek, lisaks ka raudteejaam. Kuna Lelle asub enam-vähem poolel teel Oandu ja Ikla vahel ning siia on lihtne rongiga ligi pääseda, sobib see koht suurepäraselt neile matkajatele, kes tervet matkateed läbi käia ei jõua ning on sunnitud vaid poolega leppima.

Lelle alevikust edasi kulgeb matkatee risti üle Rapla-Türi maantee Eidapere suunas 3 km kuni Põllu küalani, seal pöörab tee paremale, kagu poole, ning kulgeb mööda kruusateed 5 km edasi kuni Tillniidu lõkkekohani.

Tillniidu lõkkekoht asub endise Tillniidu metsavahitalu hoovil. Siin on olemas katusealune laua ja pinkidega, lõkkease, kuivkäimla ning prügikast. Hoovil asub ka tuletõrje veevõtutiik, millest on võimalik saada vett.

Telkimisruumi on siin vähevõitu, kuid 3-4 telki annab ära paigutada küll.



12. LÕIK

14 km
13 km

Tillniidu lõkkekoht – Mukri lõkkekoht

Tillniidult 2 km edasi minnes jõuab matkatee taas suuremale teele. Ristmikul tuleb pöörata ida poole, vasakule Koogiste küla suunas. Matkatee läheb üle raudtee ning umbkaudu kilomeeter peale raudteed tuleb pöörata lõuna poole, paremale põldudevahelisele teele. Põldudevaheline tee läheb edasi 2 km, kuni see lõpeb ning jõuab metsa alla jalgrajale.

Jalgrada viib välja põlluservale ning seejärel mööda metsateid suurematele kruusateedele.

Edasi kulgeb tee 4 km mööda sirgeid kruusateid, kuni jõuab Ellamaa raba äärde.

Üle Ellamaa raba Mukri lõkkekohani viib 2 km pikkune laudtee. Raba keskel asub vaatetorn.

Jalgratturitel on mõistlik sõita otse mööda kruusateed veel 1,5 km, kuni jõuate samuti Mukri lõkkekohta.

Mukri lõkkekohas on lõkkease, kuivkäimla ning suur katusealune pinkide ja lauaga, kuhu alla mahub lahedasti vähemalt 10 inimest. Rabast väljub oja, kust saab hankida vett toidu valmistamiseks. Lõkkekohas on ka tiik, kus kuuma ilma korral saab ennast jahutada.

Soovi korral võib käia 4 km kaugusel asuvas Eidapere alevikus, kus on kauplus.

Mukri lõkkekoht – Kellissaare lõkkekoht

Mukri lõkkekohast edasi minnes jõuab matkatee mööda kruusateid Võidula küalani. Võidulas asus kunagi mõis, mille peahoone on üks vähestest Eestis säilinud puumõisatest. Mõisahoones tegutseb praegu rahvamaja, raamatukogu ning külaselts.

Võidulast tuleb liikuda mööda suurt teed 1 km Kāru poole, seejärel pöörab matkatee paremale, kagu poole, ning jõuab 9 km pärast Kellissaare lõkkekohta.

Kellissaare lõkkekoht asub endisesse liivakarjääri tekkinud järve kaldal. Lõkkekoht on avar ning tuultele avatud. Palava ilmaga saab siinses järves ka suplemas käia.

Lõkkekohas on olemas katusealusega laud ja pingid, lõkkeasemed, puukuur, kuivkäimla, prügikast ning lisaks ka riietuskabiin.

Vett saab võtta siitsamast järvekesest.



13. LÕIK

18 km
18 km



14. LÕIK

 11 km
 11 km

Kellissaare lõkkekoht – Saeveski metsaonn

Matkatee jätkub kruusakattega metsateedel Vahetult Kellissaare lõkkekoha läheduses asuvad motokrossirajad. Kui satute siia võistluste või treeningsõitude ajal, siis võite saada põneva vaatamängu osaliseks.

Matkatee kulgeb krossiradadest mööda, piki liivaseid metsateid, kuni ületab Pärnu-Rakvere maantee. Mööda väiksemat asfaltteed edasi minnes jõuab tee paari kilomeetri pärast C.R. Jakobsoni perekonnakalmistuni. Kalmistust ligi kilomeetri kaugusel asub Kurgja talumuuseum.

Jakobsoni talumuuseumis Kurgjal tasub teha veidi põhjalikum peatus, vaadata on siin palju. Muuseumis on ka kohvik. Täpsem info voldiku lõpus.

Peale muuseumi jõuab matkatee Sakala tee matkarajale. Mööda liivaseid ning rohuseid metsavaheteid edasi minnes jõuab tee 4 km pärast Saeveski metsaonnini.

Saeveski metsaonni näol on tegu kunagise metsavahikohaga. Nimi tuleneb 19. sajandi algul 1,5 km Saarjõe pidi allavoolu ehitatud saeveskist, millest küll tänaseks on säilinud vaid tammi jäänused. Veidi hilisemast ajast oli siin ametis Saeveski metsavaht, kes oli ilmselt üks arenenud huumorisooniga nutikas mees, sest metsavargaid hoidis ta eemal legendiga loomaaiast põgenevad orangutanid. Tema levitatavate juttude kohaselt pidi see üks hirmus loom olema, kellega on parem metsas mitte kokku saada.

Saeveski metsaonn on kena ning avar maja, mis on mõeldud tasuta kasutamiseks kõigile – ole aupaklik ning viisakas nende vastu, kes enne sind juba onnis olla võivad ning külalislahke nende vastu, kes jõuavad onni peale sinu saabumist.

Onn on kahekorruline, alumisel korrusel asub eluruum ning köök, teisel korrusel

magamisruum. Onni hoovil on lõkkease, puukuur ning kuivkäimla. Tõtt-öelda asub üks kuivkäimla ka onnis sees, kuid seda ei maksa ilmselgetel põhjustel kasutada.

Onni kõrvalt voolab mööda Saarjõgi, millest saab võtta vett.

Onnis on küttekahadeks väike ahi ja pliit, kuid kuna maja ei ole soojustatud, siis talvisel ajal võib selles üsna külm olla. Kindlasti ei tohi sooja saamise eesmärgil ahju ja pliidi all pidevalt suurt tuld hoida, see võib küttekahadele äärmiselt riskantne. Kõige mõistlikum on paar ahjutäit puid ära kütta ning jätta siis ahju üks-kaks jämedamat puunotti hõõguma 4-5 tunniks ning lasta nendel ära põleda. Peale seda võib ahju vähehaaval üksikute halgudega edasi kütta.

Saeveski metsaonn – Hüpassaare lõkkekoht

Matkatee kulgeb Saeveski metsaonnist edasi mööda Sakala tee matkarada. 800 m kaugusele Saeveski metsaonnist jääb **Kabelimäe lõkkekoht**.

Lõkkekohas on katusealusega laud ja pingid, lõkkease ning kuivkäimla. Telkimisruumi on siin 3-4 telgile.

Kabelimäe lõkkekoht võib saada päästerõngaks neile, kes on ööbimiskohaks planeerinud lähedalasuva Saeveski metsaonni, kuid pole sinna mingil põhjusel mahtunud.

Umbes 6 km kaugusele Sakala teele jääb järgmine kena laagripaik – **Luite lõkkekoht**.

Luite lõkkekoht on väga kaunis laagripaik liivaluidete ja männimetsa keskel. Liivane luiteseljandik on jäänuk Balti jääpaisjärvest.

Lõkkekohas on lõkkease, katusealusega laud ja pingid ning käimla. Telkimisruumi on siin võrdlemisi laialt.

Vett Luite lõkkekohas kahjuks pole.

15. LÕIK

 18 km
 18 km



Luite lõkkekohast on Sakala tee matkaraja lõpuni jäänud veel 1 km. Seejärel ületab matkatee Suure-Jaani-Vändra maantee ning pöörab siis lõunasse, Navesti küla poole. Tee äärde jääb Lepakose rändrahn.

600 m pärast ületab matkatee Navesti jõe ning jõuab 8 km pärast mööda metsavahe- teid Hüpassaareni viiva tee algusesse. 1 km kaugusele jääbki Hüpassaare lõkkekoht ning Mart Saare majamuuseum.

Hüpassaare lõkkekoht asub juba Soomaa rahvuspargis. Lõkkekohas on lõkkease, katusealusega laud ja pingid, kuivkäimlad ning prügikastid.

Vett saab Hüpassaare rabast; juhul kui külastate Mart Saare majamuuseumi, võite vett küsida ka sealt.

Võimaluse korral soovime kindlasti jalutada Hüpassaare raba õpperajal, rabamaastik on siin kaunis ning pakub vaheldust kruusateedele.

Kindlasti tasub külastada ka Mart Saare majamuuseumi, kuid arvestada tuleb sellega, et muuseum on avatud aprillist oktoobrini K-P 10-17. Novembrist märtsini on muuseum avatud vaid etteteatamisel. Kindlasti peaks kaasas olema sularaha, kuna muuseumi külastamine on tasuline. Täpsem info voldiku lõpus.

Hüpassaare lõkkekoht – Soomaa looduskeskus

Hüpassaare lõkkekohast lahkudes tuleb 1 km jagu tulnud teed tagasi minna ning ristmikult seejärel paremale lõuna poole pöörata. Matkatee kulgeb nüüd 6,6 km mööda väiksemaid kruusateid, kuni jõuab Kildu-Oksa-Tõramaa kõrvalmaanteeeni. Pööra siin paremale, lääne suunda, ning mine mööda teed edasi.

3,4 km pärast jõuab matkatee Oksa sillani üle Lemmjõe. Siia lähedusse jääb kolm võimalikku peatuspaika:

Pisut enne silda vasakul pool tee ääres on **Oksa küün**. See on lihtne metsaonn, mis pakub peavarju vihmase ilma eest, soovi korral on siin võimalik ka ööbida. Onni juures on kuivkäimla. Lõkkeaset selle onni juures pole.

Vahetult peale silda asub **Oksa lõkkekoht**. Lõkkekohas on lõkkease, katusealusega laud ning pingid, kuivkäimla ning prügikast, pisut eemale jäävad vaatamisväärusena endise Oksa kõrtsi varemed ning mantelkorsten. Nimetatud objektid on kantud ka Eesti pärandkultuuriobjektide nimistusse.

500 m peale silda jääb paremale poole tee äärde **Oksa ait**. Oksa ait on samuti metsaonn, kus on võimalik halva ilma eest peavarju leida ning soovi korral ka ööbida, aidas on isegi pisut mööblit. Aida ees on lõkkease ning pisut eemal kuivkäimla. Aida juures on ohtralt telkimisruumi.


Vett saab kõigis kolmes peatuspaigas lähedalasuvast Lemmjõest.

Edasi kulgeb matkatee 12 km mööda võrdlemisi sirget kruusateed kuni **Soomaa looduskeskuse**ni Kõrtsi-Tõramaal.

Looduskeskuse telefon: 435 7164 või 526 1924.

Soomaa looduskeskuse juures on parkla, kuhu võib soovi korral oma sõiduvahendi jätta.

Soomaa looduskeskuse territooriumil asub **Kõrtsi-Tõramaa lõkkekoht**, kus on võimalik telkida. Lõkkekohas on grillrestiga lõkkease, suur laudade ja pinkidega varustatud katusealune (36 istekohta), kuivkäimla ning niidetud plats telkimiseks. Veel on siin kraanidega veevõtu- ja kätepesukoht.



16. LÕIK

🚶 23 km
🚲 23 km



17. LÕIK

 18 km
 18 km

**Soomaa looduskeskus –
Pertlimetsa lõkkekoht**

Soomaa looduskeskusest viib matkarada mööda kruusateed edasi lõuna poole, kuni jõuab 8 km pärast **Läti lõkkekohta**.

Läti lõkkekohta jõudmine ei tähenda veel seda, et Riiga oleks kiviga visata või lätlased on meelevaldselt riigipiiri nihutanud, lihtsalt nimi on kohal selline.

Lõkkekohas on lõkkease, katusealusega laud ja pingid, kuivkäimlad ning prügikast. Lisaks on Läti lõkkekohas vaatetorn, millest avaneb avar vaade üle Läti luha.

Läti lõkkekoht on päris väike, telke mahub siia hea tahtmise korral vaid paar-kolm. Lõkkekoha kõrvalt voolab mööda oja, millest on võimalik võtta vett.

Läti lõkkekohast 2 km edasi asub Tipu küla. Tipu koolimaja hoovil on arteesia kaev, kus matkaja saab janu kustutada ning veeanumaid täita. Kuna eesootavas Pertlimetsa lõkkekohas ei ole veevõtmise võimalust, on see mõistlik siin ära teha.



Tipult edasi kulgeb matkatee mööda võrdlemisi sirgeid kruusateid 8 km kaugusel oleva

Pertlimetsa lõkkekohani.

Pertlimetsa lõkkekoht asub liivase männituka all. Lõkkekohas on katusealusega laud ning pingid, puukuur, kuivkäimla ning kaetud lõkkease. Ümber lõkkeaseme on enneolematu luksusena seljatoega pingid.

Pertlimetsa lõkkekohas aga puudub kahjuks võimalus vett võtta. Halliste jõgi asub küll läheduses, kuid veevõtmine sealt on järskude kallaste tõttu keeruline või lausa ohtlik. Nagu eelnevalt mainitud, on mõistlik vajaminev vesi siia endal kaasa võtta – Oandu poolt tulles saab vett Tipu koolimaja hoovil olevast kaevust ning Ikla poolt tulles Kopra tare juures olevast tiigist.

**Pertlimetsa lõkkekoht –
Kopra tare**

Pertlimetsa lõkkekohast edasi minnes ei too matkatee veel suurt vaheldust – tee kulgeb ka sellel lõigul enamjaolt mööda üsna sirgeid kruusateelõike.

Ikka edasi edela poole kulgedes ületab matkatee Halliste jõe ning jõuab 11 km pärast Oissaare külla. Kuna sellel teelõigul on inimasustus väga hõre, siis võib inimeste nägemine mõnele matkajale olla rõõmsaks vahelduseks.

Oissaarest edasi läheb matkatee veel 5 km, kuni jõuab Kopra tare metsaonnini.

Kopra tare metsaonn asub ülespaisutatud kuivenduskraavi keskel oleval väikesel saarekesel. Onni juurde pääseb üle betoonist sillakese. Onni juures on ka lõkkease ning laud koos seljatoega pinkidega (juba teist korda sel teel!). Pisut eemal on kuivkäimla.

Onnis sees puudub küll soojust salvestav küttekeha, kuid see-eest on siin suitsu sisse ajav tulease. Vähemalt on katus pea kohal ja seinad ümber, seega tuul ja vihm matkasellile ligi ei pääse. Kevadel siia sätudes on siin sadu, kui mitte tuhandeid konni, kes agaralt tegelevad kurameerimisega ja pere planeerimisega. Vaikusehetke saabumisele ei maksa lootma jääda. Suvel on siin sääski sedavõrd palju, et tekib vajadus vereülekannde järele. Sügis Kopra tare juures on lihtsalt pilvine ja hall, kuid talvel on siin see-eest ilus nagu Alpides, ainuke vahe on, et mäed ja kaunid vaated puuduvad.

**Kopra tare –
Kilingi-Nõmme lõkkekoht**

Kopra tare juurest liigub matkatee edasi otse lõunasse, mööda metsasihtidele rajatud sirgeid teid Kilingi-Nõmme poole.

18. LÕIK

 16 km
 16 km

**19. LÕIK**

 13 km
 14 km

8 km pärast lahknevad matkatee jalgsi- ning jalgrattamarsruut taas. Jalgsirada pöörab paremale, edelasse Marana küla poole, jalgrattarada seevastu aga vasakule, kagu suunas, otse Kilingi-Nõmme poole.

Jalgsirada kulgeb mööda kruusateed 700 m edasi, kuni pöörab metsaalusele pinnastele. Sealt edasi 600 m kaugusel jõuab tee elektriliinialuse sihini ning kulgeb mööda seda veel 700 m, kuni jõuab kruusateeni. Mööda kruusateed kilomeetri jagu edasi minnes pöörab matkatee vasakule, edela poole kitsakesele metsarajale ning jõuab välja teisel pool metsatukka olevale vanale Pärnu-Mõisaküla raudteetammile.

Teisel pool raudteetammi läheb matkatee üle sillakese ning jõuab taas metsa vahele ning kulgeb mööda jalgrada edasi, kuni jõuab Marana küalani. Vasakule poole jääb riikliku aktsiaseltsi Eesti Metsataim territoorium, kus tegeletakse metsauuenduseks vajalike metsapuude kasvatamisega. Üsna suur osa igal aastal RMK poolt metsaistutuseks kasutatavatest puustikutest pärineb just siit.

Peale Marana küla läbimist ületab matkatee Valga-Uulu maantee ning jõuab Kilingi-Nõmme metsamajani.

Kilingi-Nõmme metsamaja on tasuline metsamaja, mis asub keset männimetsa väikese tiigi kaldal. Metsamaja õuel asub väliõppeklass, milles on ka kaetud lõkkease.

Majas sees on olemas veevarustus, elekter, ahi, pliit, saun ja voodid.

Maja broneerimiseks tuleb helistada E-N 10.00-17.00 või R 10.00-16.00 telefonil 676 7532 ning tasuda võtmeraha 65 eurot.

Matkatee kulgeb edasi mööda Kilingi-Nõmme metsarada, kuni jõuab 700 meetri pärast Vana-Pärnu maantee ääres oleva **Kilingi-Nõmme lõkkekohani**.

Lõkkekohas on suur grillkoda, mille all on kaetud lõkkease. Lisaks on lõkkekohas veel kuivkäimla ning prügikast. Veevõtmise võimalust lõkkekoha läheduses pole.

Soovi korral võib maanteejalgrattal hargnemiskohast sõita edasi 2 km, kuni jõuab Viljandi maantee ning Valga-Uulu maantee ristmikule. Teisel pool maanteed jõuab rada mööda kergliiklusteed Pärnu tänavale ning kulgeb mööda seda otse läbi Kilingi-Nõmme kesklinna kuni Kilingi-Nõmme lõkkekohani.

Kilingi-Nõmme kesklinna, 1 km kaugusele lõkkekohast jääb mitu kauplust, apteek ning mitu toitlustusasutust.

Kilingi-Nõmme lõkkekoht – Laiksaare metsaonn

Kilingi-Nõmme lõkkekohalt edasi kulgeb matkatee 3 km mööda maanteed kuni Oraveski järveni. Pisut peale järve pöörab tee vasakule ning võtab suuna Rae järve telkimisala poole.

4 km pärast ületab matkatee Reiu jõe ning jätkub mööda kruusateid, jõudes 6 km pärast Rae järve äärde.

Rae järve telkimisala on suur telkimisala kauni Rae järve ääres. Telkimisalal on neli lõkkeaset, kuivkäimlad, katusealustega laud ja pingid, puukuur, laste mänguväljak ning ujumissild. Vee jaoks on Rae järve telkimisalal kaev.

Telkimisalalt edasi kulgeb matkatee mööda Rae järve kaldal olevat 2 km pikkust Rae järve õpperada. Õpperaja äärde jääb ka vaatetorn.

Kuna jalgrattal on õpperaja läbimine raske, lisaks lõhub jalgratas ka pinnast, siis jalgrattal tuleks minna otse edasi kruusateele ning keerata vasakule. Veidi enam kui kilomeetri pärast ühtivad rajad taas.



20. LÖIK

24 km
 23 km



Edasi kulgeb matkatee 5 km mööda kruusa-
teed, kuni jõuab asfaltkattega Tõitoja teele.
3 km kaugusele jääb RMK Laiksaare kontor.
Kontori juurest saab alguse Laiksaare loo-
duse õpperada, mille ääres, 800 m kaugu-
sel metsa sees asub **Laiksaare metsaonn**.



Laiksaare metsaonn on igäühele tasuta
kasutamiseks mõeldud lihtne onn, milles on
lahtine tulease ning istumiseks-magamiseks
lavatsid. Kuivkäimlad asuvad aga Laiksaare
kontori juures 800 meetri kaugusel.

Vett saab võtta onni kõrval voolavast Ran-
nametsa jõest.

Jalgrattaga ei maksa Laiksaare õpera-
jale sõita, ratta saab jätta kontori juures
olevasse rattahoidjasse.

21. LÕIK

杖 22 km

🚲 22 km

Laiksaare metsaonn – Kabli looduskeskus

Laiksaare kontori juurest edasi minnes
pöörab matkatee kruusateele Urissaare
ja Massiaru poole. 9 km pärast jõuab tee
Urissaare külla, kus vaatamisväärsuseks on
vana õigeusu kirik.

4 km kaugusele jääb Massiaru küla. Massi-
arult pöörab matkatee väikesele asfaltteele,
võttes suuna Pärnu-Ikla maantee poole.

6 km pärast ületab matkatee Pärnu-Ikla
maantee ning kulgeb otse edasi, Kabli suunas.

4 km kaugusele jääbki **Kabli looduskeskus**.

Looduskeskuse telefon: +372 505 8242

Kabli looduskeskuse taga on kaunis
supelrand, kus suvehooajal on võimalk teha
karastav suplus.

Kabli looduskeskusest mõnisada meetrit
põhja pool asub **Priivitsa lõkkekoht**, kus on
katusealusega laud ja pingid, kattega lõk-
kease, kuivkäimla ning laste mänguväljak.

Vett saab küsida looduskeskusest või võtta
lähedalasuvast ojast.



Kabli looduskeskus – Ikla piiripunkt

22. LÕIK

杖 18 km

🚲 18 km

Kabli looduskeskuse juurest edasi viib mat-
katee mööda 1 km pikkust Kabli looduse
õpperada. Õpperada kulgeb mööda randa,
kuni jõuab välja Kabli linnujaama juurde.
Linnujaamas tegeletakse rändlindude püüd-
mise ja rõngastamisega ning lindude rände
seirega.

Jalgrattal ei ole võimalik Kabli õpperada
läbida, seega jalgratturid võiks kohe asuda
Vana-Pärnu maanteed mööda lõuna poole
sõitma.

Edasi kulgeb matkatee mööda rannaäär-
set Rannametsa-Ikla maanteed Ikla suu-
nas. Maantee äärde jääb pagaripood, kust
võib osta imemaitsvaid värsked saiakesi
ja pirukaid.

Veidi maad edasi asub Kabli pood, kust on
võimalik osta muud vajalikku söögikraami.

Mööda matkateed edasi minnes jääb 6 km
kaugusele teele Lemme telkimisala.

Lemme telkimisala asub männimetsa all
mere ääres. Siit avaneb kaunis vaade Liivi
lahele, kus on võimalus päevitada liiva-
sel mererannal ning palava ilma korral end
vette kasta.

Telkimisalal on lõkkeplatsid, katusealustega
lauad ja pingid, prügikastid, lava, puurkaev,
kuivkäimlad ning olmehoone. Olmehoones
on kauplus-kohvik, tasulised tualetid, saun
ja dušid.

Lemme telkimisalalt edasi minnes jääb 3
km kaugusele Krapi telkimisala.

Krapi telkimisala asub kahe kilomeetri ula-
tuses piki Liivi lahe rannikut.

Telkimisalal on lõkkeplatsid, katusealustega
lauad pinkidega, suur asfalteeritud parkla,
käimlad, kaevud ja prügikastid.



Ka Krapis on kaunis liivarand, kus on võimalik päikest võtta ning muid rannamõnuseid nautida.

7 km pärast jõuabki matkatee Eesti-Läti piirile (**Ikla-Ainaži piiripunkti**), kus on matkatee lõpp-punkt.



Ikla on bussipeatus, kust saab bussiga Pärnusse sõita.

Pärast mitmenädalast teelolemist võib peatumine ja retke lõpp tunduda äkiline. Neile, kel jalad veel kibelevad, soovitame külastada ka Ainažit. Selle piirilinna vaatamisväärsusteks on kindlasti merekooli muuseum, tuletornid ja kaugele merre ulatuv muul peaaegu riigipiiril.

Peatuskoha nimi kaardil

Koordinaadid (WGS84 Lat-Long)

Oandu looduskeskus-teabepunkt	59.565011°; 26.101993°
Oandu telkimisala	59.562375°; 26.097043°
Võsu telkimisala	59.568058°; 25.973345°
Nõmmeveski lõkkekoht	59.504172°; 25.788222°
Kalmeoja lõkkekoht	59.485320°; 25.670091°
Järvi Pikkjärve telkimisala	59.428258°; 25.681777°
Järvi Pärnjärve telkimisala	59.425816°; 25.673614°
Paukjärve telkimisala	59.399545°; 25.686573°
Jussi telkimisala	59.376806°; 25.722673°
Aegviidu looduskeskus-teabepunkt	59.284920°; 25.611254°
Nikerjärve telkimisala	59.271006°; 25.629162°
Mägede lõkkekohad	59.222488°; 25.579634°
Kalajärve lõkkekoht	59.199570°; 25.509394°
Noku lõkkekoht	59.188573°; 25.510388°
Napu lõkkekoht	59.147354°; 25.523258°
Hiieveski telkimisala	59.111378°; 25.387213°
Hirvelaane lõkkekoht	58.994229°; 25.274075°
Loosalu lõkkekoht	58.943853°; 25.099731°
Tillniidu lõkkekoht	58.806295°; 24.981667°
Mukri lõkkekoht	58.737235°; 24.994489°
Kellissaare lõkkekoht	58.693786°; 25.216891°
Saeveski metsaonn	58.634385°; 25.285414°
Kabelimäe lõkkekoht	58.630277°; 25.291985°
Luite lõkkekoht	58.591001°; 25.341678°
Hüpassaare lõkkekoht	58.530385°; 25.271756°
Oksa küün-metsaonn	58.464358°; 25.205018°
Oksa lõkkekoht	58.464230°; 25.200283°
Oksa ait-metsaonn	58.463021°; 25.193004°
Soomaa looduskeskus-teabepunkt	58.431116°; 25.031412°
Kõrtsi-Tõramaa lõkkekoht	58.430389°; 25.031376°
Läti lõkkekoht	58.366284°; 25.061768°
Pertlimetsa lõkkekoht	58.306761°; 25.108732°
Kopra tare metsaonn	58.224771°; 25.011533°
Kilingi-Nõmme metsamaja	58.151009°; 24.936756°
Kilingi-Nõmme lõkkekoht	58.148331°; 24.930967°
Rae järve telkimisala	58.121374°; 24.769256°
Laiksaare metsaonn	58.094993°; 24.673607°
Priivitsa lõkkekoht	58.020431°; 24.451598°
Kabli looduskeskus-teabepunkt	58.019223°; 24.450443°
Lemme telkimisala	57.964971°; 24.405433°
Krapi telkimisala	57.938893°; 24.390877°
Ikla piiripunkt	57.874546°; 24.361101°

IKOONID

	Looduskeskus		Prügipunkt
	Infotahvel		Käimla
	Parkla		Puukuur
	Telkimine		Kaev
	Laavu		Randumissild
	Metsaonn		Laste mänguväljak
	Metsamaja		Dušš
	Lahtine lõkkease		Invalaudtee
	Kaetud lõkkease		Pood
	Katusealune laua ja pinkidega		Apteek
			Toitlustusasutus

MUUSEUMID

Carl Robert Jakobsoni talumuuseum

Kurgja küla, Vändra vald
58.662959; 25.255509

Tel 44 58 171, 58 600 025
<http://www.kurgja.ee/>

Avatud: 15.aprill - 15.oktoober iga päev
10.00-17.00, muul ajal 10.00 - 16.00

Piletihind: 2€, õpilased ja üliõpilased 1€

Mart Saare majamuuseum

Hüpassaare talu, Karjasoo küla,
Suure-Jaani vald

58.527694; 25.271084

Tel 43 57 141, 52 16 675
<http://www.muuseum.viljandimaa.ee/?op=body&id=205>

Avatud: 01.04 - 31.10 K-P 10.00-17.00;
01.11-31.03 vaid etteteatamisel

Piletihind: 2 €, õpilastele 1 €, perepilet 4 €

Kapten-reeder Jakob Marksoni majamuuseum

Kabli küla, Häädemeeste vald
57.998375; 24.432422

Tel +372 44 98 442

Avatud: 01.04 - 31.10 K-P 10.00-17.00;
01.11-31.03 vaid etteteatamisel

Piletihind: 2 €, õpilastele 1 €, perepilet 4 €

APTEEGID

Võsu apteek

Mere 63a, Võsu alevik,
Vihula vald
59.576023; 25.961730

Tel 32 38 159

Avatud: E-R 9:00 - 17:00

Aegviidu apteek

Kase 10, Aegviidu
59.286329; 25.618026

Tel 38 34 034

Avatud: E, K, R 8.00 - 15.00

Lelle apteek

Mere 67, Võsu alevik,
Vihula vald
58.860794; 24.998728

Tel 32 52 686

Avatud: E - N 10.00 - 19.00; R 10.00 -
20.00; L 10.00 - 18.00; P 10.00 - 16.00

Kilingi – Nõmme apteek

Pärnu mnt. 12, Lelle alevik,
Kehtna vald
58.149352; 24.960702

Tel 48 76 784

Avatud: E 14.00-17.00 T 10.00-14.00 N
9.00-14.00 R 14.30-16.00

RÄNDAJA MEELESPEA

- Igaühel on õigus Eesti loodusest osa saada.
- Igaühel on ka kohustus loodust kaitsta ja säilitada.
- Igaüheõigus tähendab õigust vabalt liikuda, arvestades sealjuures häid tavasid ja juhiseid kõikide maaomanike maadel.
- Liikumisel jälgi, et sa ei häiriks loodust, loomi ega teisi inimesi.

Igaüheõigus

- Tuleohtlikul ajal, mis algab lume sulamisega ja lõpeb vihmaste sügisilmadega tohib tuld teha ainult selleks ette valmistatud ja tähistatud lõkkekohtades.
- Lahkudes kustuta lõke hoolikalt, loe ja järgi juhiseid. Ei suitseta metsas.
- Uuri välja, kas metsaminek on tuleohtu tõttu keelatud: Päästeala info 1524.

Lõkke
tegemine

- Telgi selleks ettevalmistatud ja tähistatud kohas.
- Telgi nii, et sa ei häiriks loodust, loomi ega teisi inimesi.
- Järgi telkimiskoha juhiseid.

Telkimine

- Pikemal retkel olles põleta lõkkes vaid looduslikku päritolu põlevaid asju.
- Muu praht ning orgaanilised jäätmed vii võimalusel koju või pane lähedal asuvasse prügikasti.
- Järgi kohapeal olevaid juhiseid.

Prügi

**Metsatulekahju korral helista
Päästeameti hädaabinumbri 112
või keskkonnainspektsiooni 1313**



Läbi Eestimaa kulgev RMK Oandu-Aegviidu-Ikla matkatee tutvustab oma 375 kilomeetril riigimetsa ning mitmeid kaitsealasid – algab see põhjarannikult Lahemaa rahvuspargist läbides kauneid kuuse-ja männimetsi, jõgede orge ning rabalapikesi, kulgeb läbi Põhja-Kõrvemaa looduskaitseala metsalaante, möödu-des kaunitest metsajärvedest, näitab Kõrvemaa maastikukaitseala soid ning rabasid, viib läbi Raplamaa põldude ning metsade vahelt, jõuab Soomaa rahvuspargi märgalade vahele, eksponeerib Viljandi- ning Pärnumaa majandusmetsi ning kulgeb lõpuks piki kaunist Liivi lahe rannikut kuni lõpuni – Ikla piiripunktini. Rada on märgistatud rajatähiste, värvimärgis-tuse ja suunavate viitadega.