













**RMK ALAM-PEDJA LOODUSKAITSEALA**

-  Matka- või loodusrada; Hiking trail  
Природопознавательные маршруты
-  Vaatetorn; Lookout tower  
Обозревательная вышка
-  Lõkkekoht; Bonfire site  
Места для разведения костра
-  Lõkkekoht telkimisega  
Bonfire site and camping location  
Место для разведения костра и ночевки в палатке
-  Veerada; Canoeing trail  
Начало маршрута каноэ
-  4 Objekti number; Object number  
Номер объекта
-  Kirik; Church  
Церкви
-  Väike sadam; Boat landing  
Причалы
-  Mets, võsa / Riigimets  
Forest, scrub / State forest  
Лес, поросль / Государственный лес
-  Soo, soostunud ala; Mire, marshy terrain  
Болото, заболоченная местность
-  Kaitseala piir; Boundary of protected area  
Границы заповедных территорий
-  Vahekaugus (km); Distance (km)  
Расстояние

**REGIO** 1:100 000  
www.regio.ee/kaardid KL-12-049 © 2012

Võrtsjärv

PUHJA 10 km Väike-Rakke

TARTU-JÕGEVA MNT 6 km  
TARTU 10 km  
TARTU 10 km