








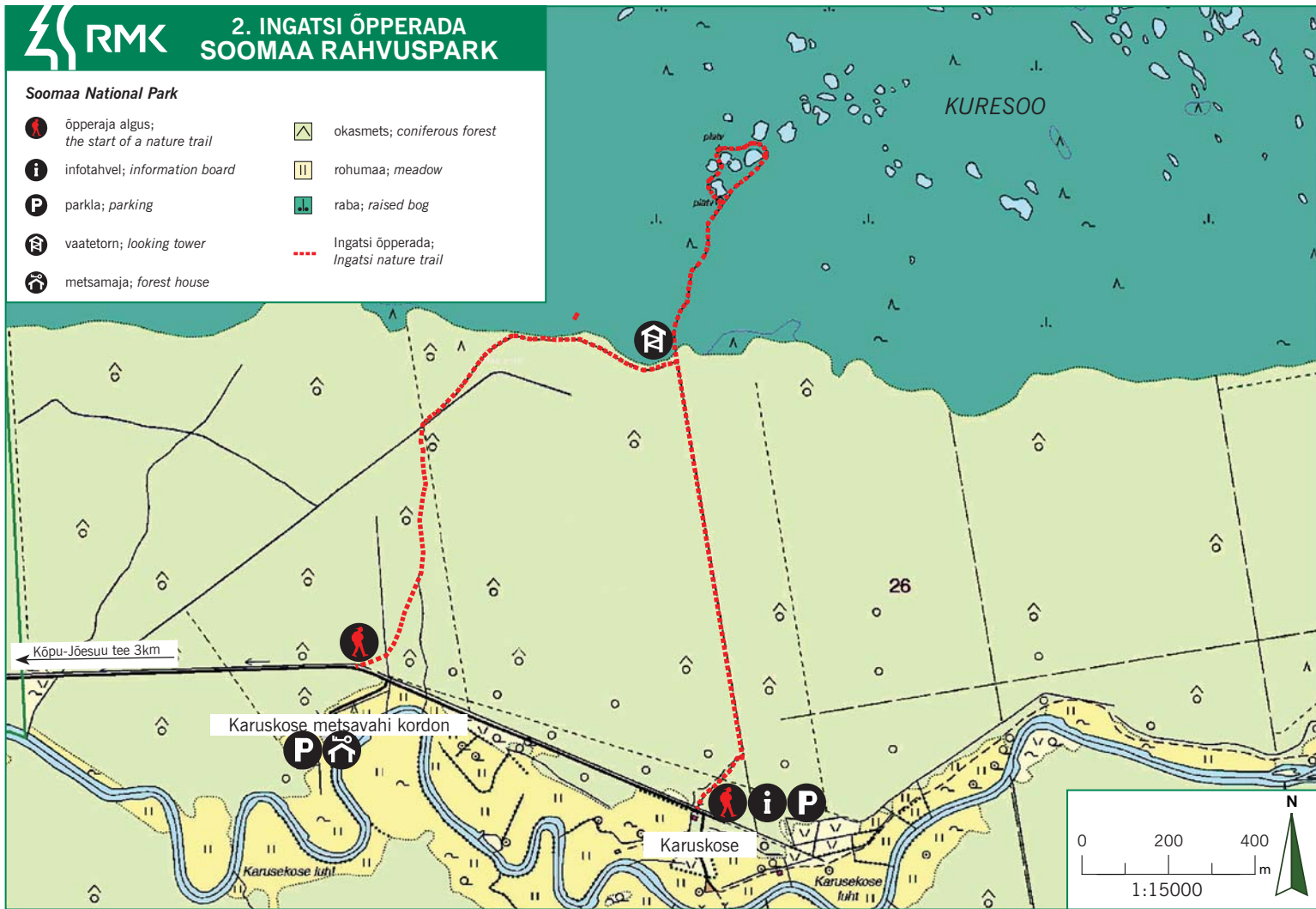


Soomaa National Park

- | | | | |
|---|--|---|---|
|  | õpperaja algus;
the start of a nature trail |  | okasmets; coniferous forest |
|  | infotahvel; information board |  | rohuma; meadow |
|  | parkla; parking |  | raba; raised bog |
|  | vaatetorn; looking tower |  | Ingatsi õpperada;
Ingatsi nature trail |
|  | metsamaja; forest house | | |



Ingatsi õpperada

Ingatsi õpperada on 3,6 km pikk, sellest laudteed 2,1 km, metsavahel lookleb 1,5 km pikkune pinnasrada. Raja esimene pool viib läbi lodumetsa. Seejärel tõusete mööda kõrget rabarinnakut üles Kuresoole. Rabarinnakule on püstitaud vaatetorn. Edasi viib laudtee teid laugaste vahele. Rajale on ehitatud mitmeid istumispaiku kaunite vaadetega Kuresoole. Tagasi võite matkata läbi metsa või tulla otse mööda juba käidud laudteed. Rada tutvustavad infostendid.

Ingatsi rajal väärrib tähelepanu:

- Mehekõrguseks kasvavad kallastarna kogumikud;
- Laudtee ääres kasvavad sihvaka varrega soo-ohakad;
- Teadaolevalt kõrgeim rabarinnak Eestis (8 m);
- Maaililised vaated Kuresoole, ning kaunid laukasilmad;
- Uimastava lõhnaga sookail, mis kuulub nõia- ja armurohtude nimekirja;
- Suviste õhtute hurmav ööviil ja kaselehtede lõhn.

Kuresoos valitsevad lage jänesevilla-rohuraba ja älveraba, kus kasvavad tavalised rabataimed. Raba alusmetsas kasvab mitmeid puhmalisi, teiste seas ka Ida-Eesti rabadele tüüpiline haneviits. Vetevõrgu moodustavad älved, sajad laukad, rabalehtrid ning salaojad ja ojad, mis vett rabast välja juhivad.

Lindude rändeajal, enamasti sügisel, on need suured lagealad ja laugastikud heaks puhkepaigaks tuhandetele läbirändavatele hanedele.

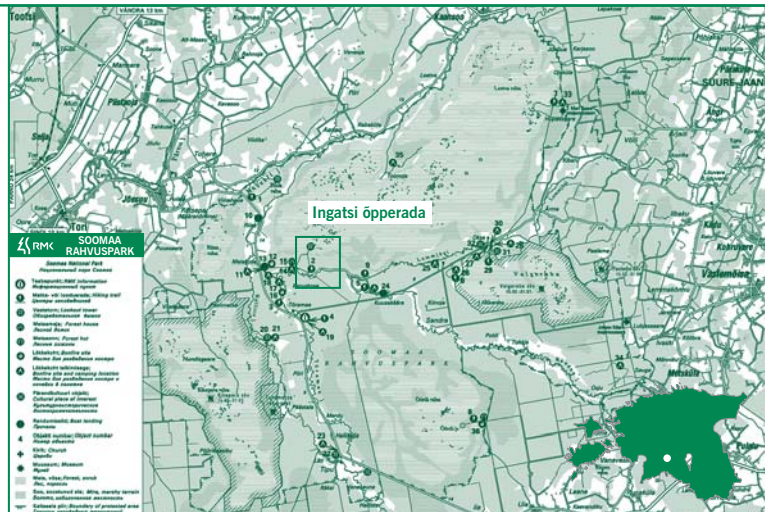
Suurte vihmade ja kevadiste teedelagunemiste aegu ei ole Karuskose tee läbitav. Vihmaste ilmadega võib tekkida raskusi suurte bussidega liiklemisel.

Ingatsi õpperajale jõudmiseks tuleb teil Jõesuu-Tõramaa-Kõpu teelt Meie-kose silla juurest Karuskosele keerata. Matkarada algab suurest teest kolme kilomeetri kaugusel, päris Karuskose tee lõpus.

Ingatsi õpperajale pääseb sõidukitega järgmiselt: **Tallinna, Pärnu, Tori suunal:** sõita Tori asulasse. Tori asulast keerata rahvusparki suunduvale Võlli teele, sealt edasi mööda Jõesuu teed kuni Jõesuu asulani (6 km). Enne Jõesuu asulasse jõudmist näitab teeviit paremale Kõpu-Jõesuu maanteele. Riisa küla Hallise jõe sillast tuleb sõita edasi 2,3 km Karuskosele suunava viidani. Ingatsi õpperajani jääb veel 3 kilomeetrit. **Tartu, Viljandi suunal:** sõita mööda Tartu-Viljandi-Pärnu maanteed Kõpu asulani. Keerata peale Kõpu kalmistut algavale Kõpu-Jõesuu maanteele. Sõita Tori vallas paikneva Riisa küla Raudna jõe sillani (27 km). Ületage sild ja sõitke Karuskosele suunava viidani. Ingatsi õpperajani jääb veel 3 kilomeetrit.

RMK Soomaa teabepunkt:

Tipu küla, Kõpu vald, Viljandimaa. Telefon: 526 1924, 43 57 164
e-post: soomaa.teabepunkt@rmk.ee / soomaa.looduskeskus@rmk.ee



Soomaa rahvuspark

1993. aastal moodustatud Soomaa rahvuspark on loodud suurte rabade, lamminiitude, metsade ja kultuuripärandi kaitseks Vahe-Eesti edelaosas. 396 km² suurune Soomaa rahvuspark paikneb Pärnu ja Viljandi maakondade piiril ulatuslikul aktiivsest inimtegevusest puutumatal alal. Soomaa rahvusparki mitmekesised maastikud pakuvad sobivaid elupaiku erinevatele linnu- ja loomaliikidele. Soomaa rahvusparki vaatamisväärsuseks on suured ja inimtegevusest puutumatud rabamassiivid, looduslikus sängis jõed ja traditsioonilise maakasutuse käigus kujunenud liigirikkad jõeluhad ja puisiinidud. Soomaa eripäraks on aastast aastasse korduv üleujutus, ehk „viies aastaag“, kui tulvavesi ujutab üle jõgedeaärsed luhad ja lammimetsad. Soomaa rahvusparki alal ulatub inimasutuse ajalugu tagasi kiviaega. Rohked kivi ja luuleiud Riisa ja Sandra küla aladelt annavad tunnistust siinse asutuse iidsusest.

RMK Aimala teabepunkt:

Aimala küla, Suure-Jaani vald, Viljandimaa. Telefon: 513 2994,
e-post: aimla.looduskeskus@rmk.ee