











Soomaa National Park

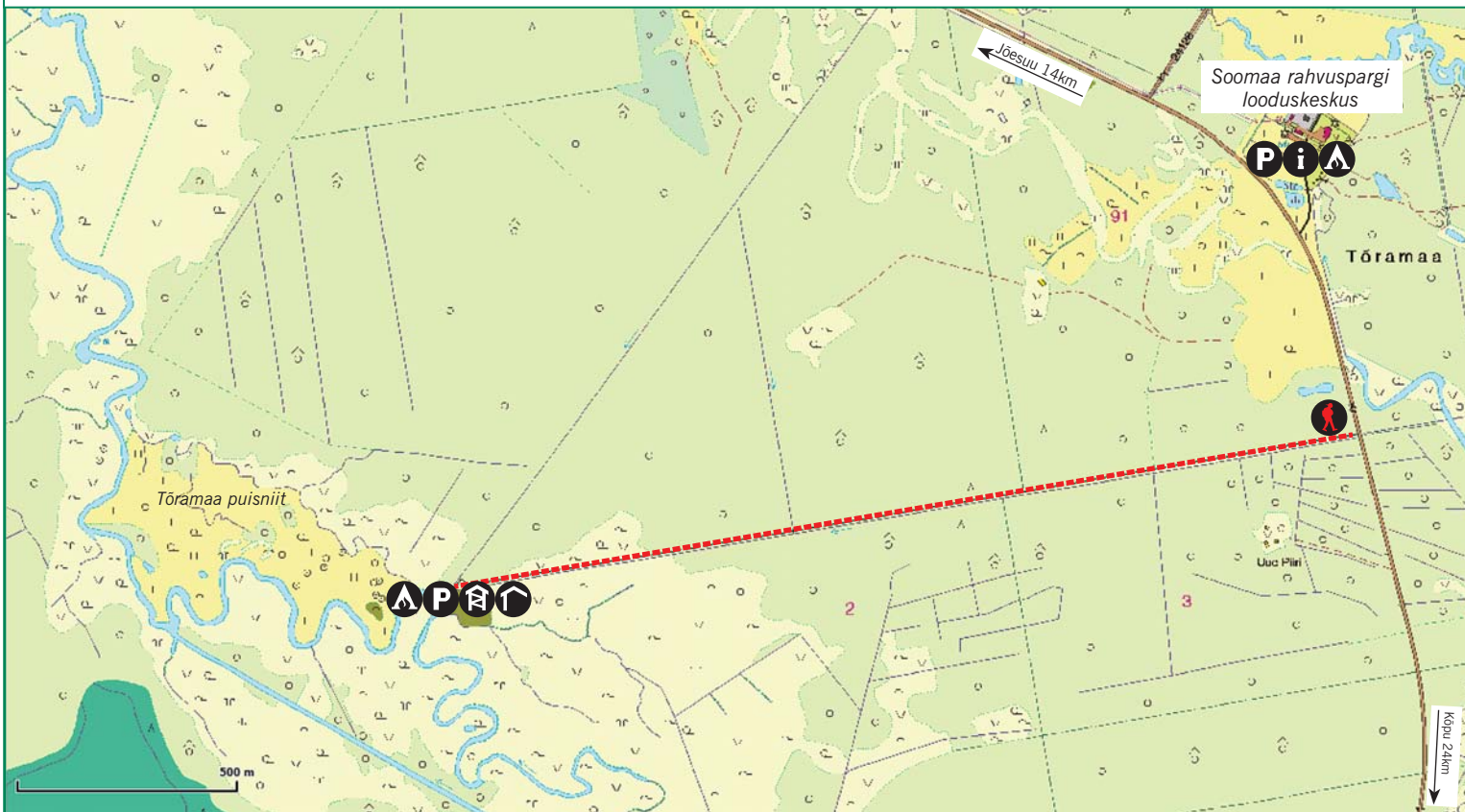
-  raja algus;
the start of the trail
-  infotahvel; information board

-  vaatetorn; looking tower
-  lõkkekoht telkimisega;
campfire site with camping spaces

-  parkla; parking
-  puhkekoht; rest area

-  okasmets; coniferous forest
-  rohumaa; meadow

-  matkarada; hiking trail
-  lehtmets; deciduous forest



Tõramaa puisniit

Taastatud Halliste jõe luhtadelt on leitud ligi 300 liiki soontaimi. Soomaa rahvusparki soontaimede floora koosneb 539 liigist, millest 24 liiki on eostaimed, 4 liiki paljasseemnetaimed ja 511 liiki on katteseemnetaimed. Soomaa flooras esineb 33 kaitsealust taimeliiki, 15 Eesti Punase Raamatu liiki ning 5 liiki, mida on nimetatud Loodusdirektiivi lisades (Suurkask 2010).

Puisniit on hõre, lagendikega puistu soisel, parasniiskel, kuival või vahelduval pinnasel, mida kasutatakse heinamaana ja pärast heina niitmist sageli ka karjamaana. Puisniidul kasvavad peamiselt lehtpuud ja põõsad, üksikult või grupiti, okaspuid esineb harva. Rohhtaimestik võib olla väga liigirikas olenevalt pinnase omadustest, puisniidu vanusest ja hooldusest.

Halliste luhal Tõramaa puisniidul esineb klassikaline tammepuisniit. Puisniidud on siberi-võhumõõga, ahta-lehine ängelheina, niidu-kuremõõga kasvukohaks.

Halliste jõe lamm on teiste Soomaa luhtadega võrreldes aastas kõige pikemat aega üle ujutatud. Suvel laiuvad siin sadadel hektaritel ühetaolised angervaksa- ja tarnaväljad. Tõeline pärl Halliste kallastel on Tõramaa puisniit oma maaliliste tammede ja kasesaludega ning tiheda rohustuga. Kõige paremini ongi säilinud klassikaline Tõramaa puisniit.

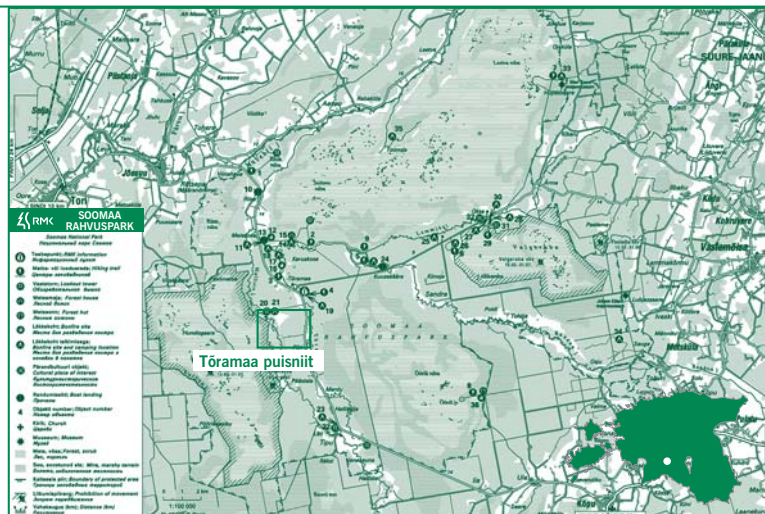
Tõramaa puisniidule, vaatetorni ja lõkkekohta pääseb sõidukitega järgmiselt:

Tallinna, Pärnu, Tori suunal: Sõita Tori asulasse. Tori asulast keerata rahvusparki suunavale Võlli teele, sealt edasi mööda Jõesuu teed kuni Jõesuu asulani (6 km). Enne Jõesuu asulasse jõudmist näitab teeviiit paremale Kõpu-Jõesuu maanteele. Rahvusparki külastuskeskuse Tõramaa puisniidu, vaatetorni ja lõkkekohani jääb veel 14,4 kilomeetrit. Jõudes looduskeskusele suunava viidani tuleb sõita veel 500 meetrit. Siit osutab viit 2 km pikkusele rajale, mis viib puisniidu ja vaatetorniini.

Tartu, Viljandi suunal: Sõita mööda Tartu-Viljandi-Pärnu maanteed Kõpu asulani. Keerata peale Kõpu kalmistut algavale Kõpu-Jõesuu maanteele. Tõramaa puisniidu, vaatetorni ja lõkkekohani jääb veel 23,8 kilomeetrit. Jõudes objektile suunava viidani tuleb keerata vasakule, puisniidu ja vaatetorniini viib 2 km pikkune rada. Rada pole terves ulatuses läbitav talviste-kevadiste ülejutuste aegu.

RMK Soomaa teabepunkt:

Tipu küla, Kõpu vald, Viljandimaa. Telefon: 526 1924, 43 57 164
e-post: soomaa.teabepunkt@rmk.ee / soomaa.looduskeskus@rmk.ee



Soomaa rahvuspark

1993. aastal moodustatud Soomaa rahvuspark on loodud suurte rabade, lamminiitude, metsade ja kultuuripärandi kaitseks Vahe-Eesti edelaosas. 396 km² suurune Soomaa rahvuspark paikneb Pärnu ja Viljandi maakondade piiril ulatuslikul aktiivsest inimtegevusest puutumatul alal. Soomaa rahvusparki mitmekesised maastikud pakuvad sobivaid elupaiku erinevatele linnu- ja loomaliikidele. Soomaa rahvusparki vaatamisväärsuseks on suured ja inimtegevusest puutumatud rabamassiivid, looduslikus sängis jõed ja traditsioonilise maakasutuse käigus kujunenud liigirikkad jõeluhad ja puisniidud. Soomaa eripäraks on aastast aastasse korduv üleujutus, ehk „viies aastaag“, kui tulvavesi ujutab üle jõgedeäärsed luhad ja lammimetsad. Soomaa rahvusparki alal ulatub inimasutuse ajalugu tagasi kiviaega. Rohked kivi ja luuleiud Riisa ja Sandra küla aladelt annavad tunnistust siinse asustuse iidsusest.

RMK Aimala teabepunkt:

Aimala küla, Suure-Jaani vald, Viljandimaa. Telefon: 513 2994,
e-post: aimla.looduskeskus@rmk.ee