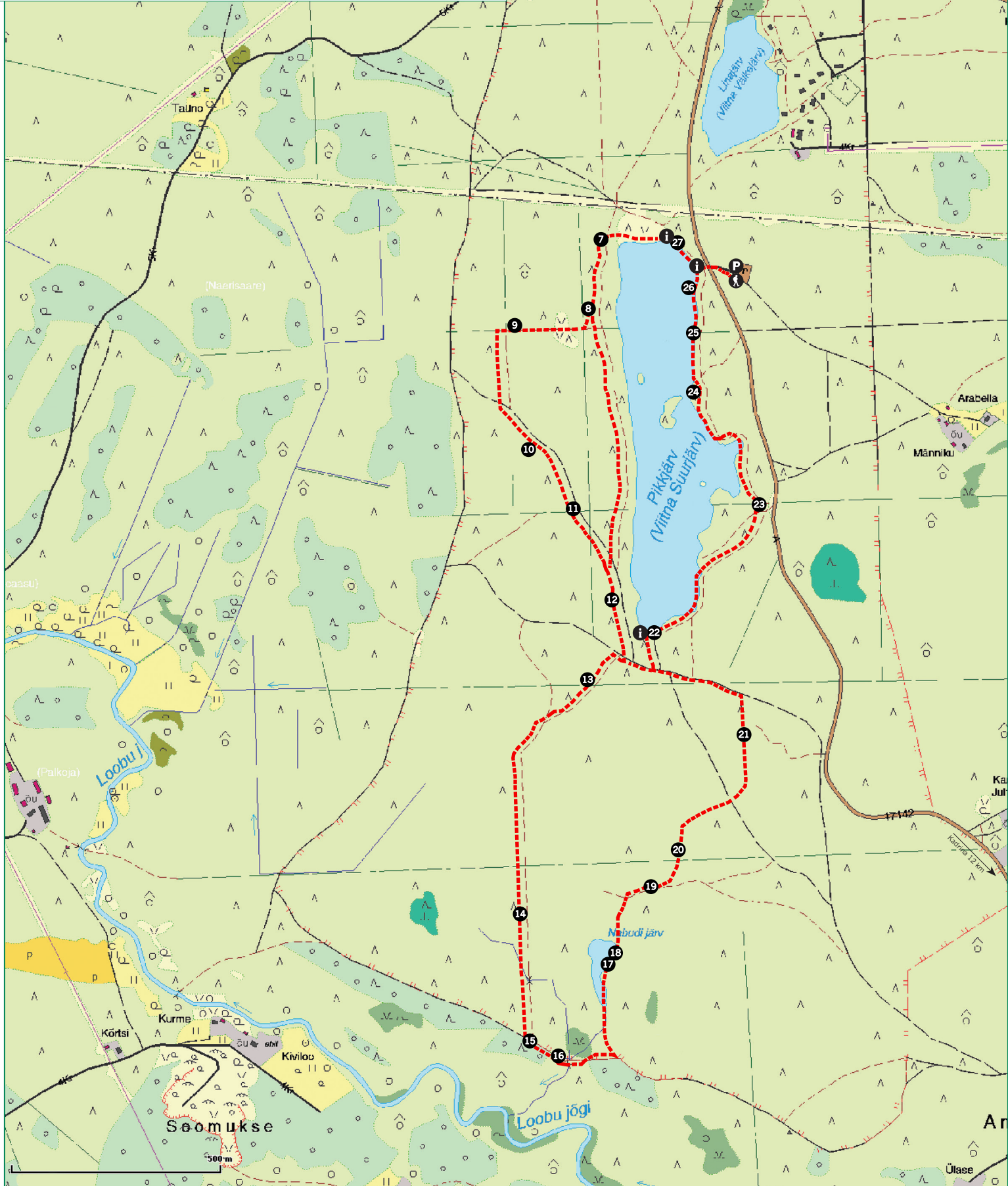
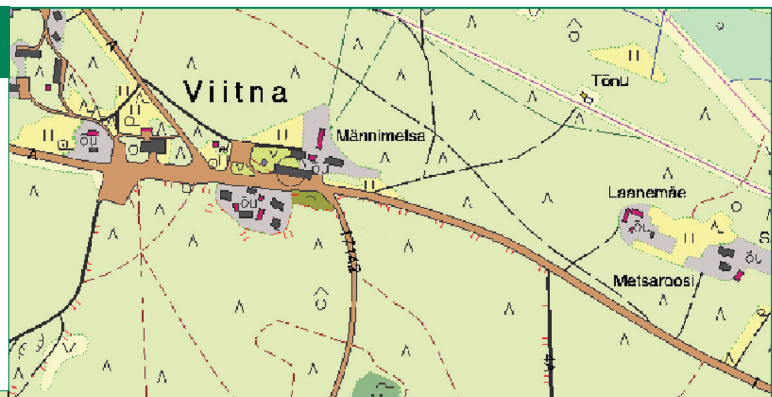


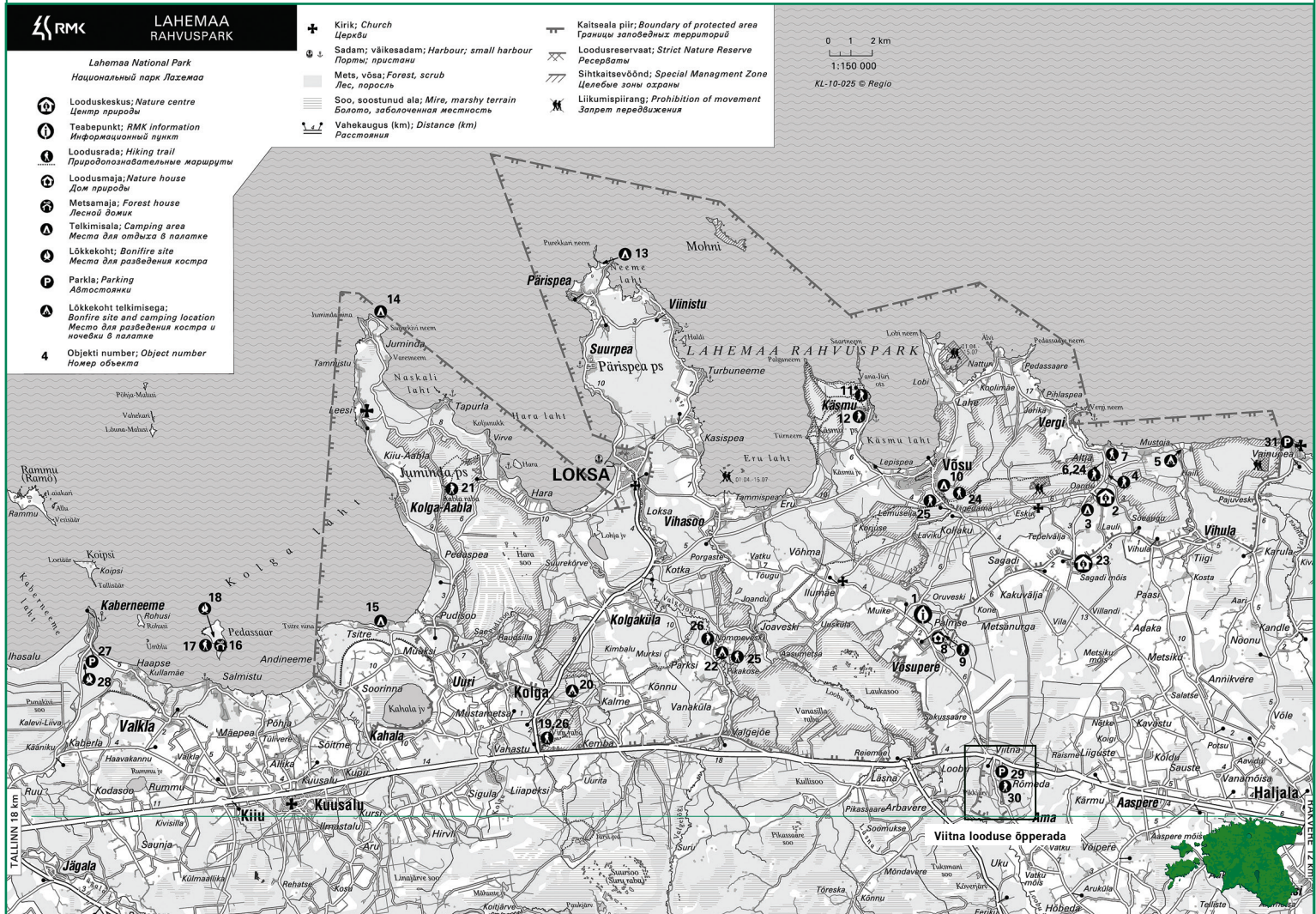
Lahemaa National Park

- |   |                                      |
|---|--------------------------------------|
| <b>i</b> infotahvel; information board  | <b>▲</b> okasmets; coniferous forest |
| <b>f</b> õpperaja algus; the start of the nature trail                                | <b>◊</b> segamets; mixed forest      |
| <b>P</b> parkla; parking  | <b>○</b> lehtmets; deciduous forest  |
| <b>7</b> huvipunkt; location  | <b>V</b> lage ala; open area         |
| <b>---</b> Viitna looduse õpperada; Viitna nature trail                               | <b>∩</b> madalsoo; swamp             |
| <b>---</b> Viitna maastikukaitseala piir; the border line of Viitna landscape reserve |                                      |



## Viitna looduse õpperada

Viitna õpperada tutvustab jääaja kujundatud mitmekesiseid pinnavorme. Rada algab Viitna- Kadrina tee äärsest parklast, ~1km Tallinn-Narva mnt teeristist Kadrina poole, märgistatud valge-roheliste märkidega puudel. 2011. a seisuga vajab Viitna rada rekonstrueerimist; varasem raja algus (huvipunktid 1-6) jääb osaliselt Viitna motelli territooriumile. Soovitame matka alustada parklast ja teha ring ümber Pikkjärve (punktid 7-12) ning siis ümber järve otsa mööda metsateed järve idakaldani (punktid 22-27). Sellisel juhul on raja pikkus umbes 2,5 km, aega kulub umbes 1,5 tundi. Raja tagumine ring Nabudi järve pool (huvipunktid 13-21) on kobraste tegutsemise tõttu kohati üle ujutatud ja raskesti läbitav. Vesi võib vihmasel ajal olla paiguti nii sügav, isegi laudteega lõikudel, et kummikustki ei piisa. Kogu raja (punktid 7-27) pikkus on 6 km, läbimiseks tuleks arvestada vähemalt 3 tundi.



## Viitna maastikukaitseala

Viitna looduse õpperada asub kogu ulatuses 310 ha suurusel Viitna maastikukaitsealal. Kaitseala on moodustatud Viitna järvede ja neid ümbritseva jääaja kujundatud maastiku kaitseks. Viitna mõhnastikust leiab väikesel alal palju erinevaid jää ja sulavete kujundatud pinnavorme – mõhnad, oosid, lavad, sulglohud jne.

## Piirangud

Keelatud on mootor- ja maastikusõidukitega (sh ATV-d ja mootorsaunid) liikumine väljaspool avalikke teid. Kaitsealal pole lubatud telkimine ja lõkke tegemine. Ujumine on lubatud ainult Viitna Pikkjärve põhjakaldal ning Linajärve äärses suplemiskohas. Kalastada tohib ainult Viitna Linajärvel. Viitna Pikkjärves pole lubatud ka allveesport. Vee-mootorsõidukite kasutamine kaitseala järvedel on keelatud

## Külastusinfo

RMK Lahemaa teabepunkt 32 95 555  
Palmse, Vihula vald, Lääne-Virumaa  
RMK Oandu looduskeskus 6767010  
Oandu, Vihula vald, Lääne-Virumaa  
[www.rm.ee](http://www.rm.ee)

Kaitseala valitseja on Keskkonnaamet, külastuse korraldaja Riigimetsa Majandamise Keskus.

## Viitna raja huvipunktid

- 1–6, 28. Raja kunagine algus
- 7 Viitna Pikkjärv
- 8 Tasane lavamõhn
- 9 Vaigutatud männid
- 10 Sulglohk
- 11 Mõhnastik
- 12 Oosi hari
- 13 Üle 130-aastane kuusik

- 14 Väike raba mõhnade vahel
- 15 Üle 200-aastane männik
- 16 Madaloolapike
- 17 Nabudi järv
- 18 Allikad
- 19 Sürjamets oosi nõlvadel
- 20 Nõmmemännik
- 21 Üle 100-aastane nõmmemännik

- 22 Viitna Pikkjärve lõunakallas
- 23 Pikkjärve idakalda mõhnad
- 24 Vaade Suursaarele ja Väikesaarele
- 25 Pikkjärve idakallas
- 26 Vaade järvele
- 27 Üle 100-aastane euroopa lehise puistu

## RMK Oandu teabepunkt:

Oandu, Vihula vald, 45432 Lääne-Virumaa, telefon: 676 7010, e-post: [oandu.looduskeskus@rmk.ee](mailto:oandu.looduskeskus@rmk.ee)