











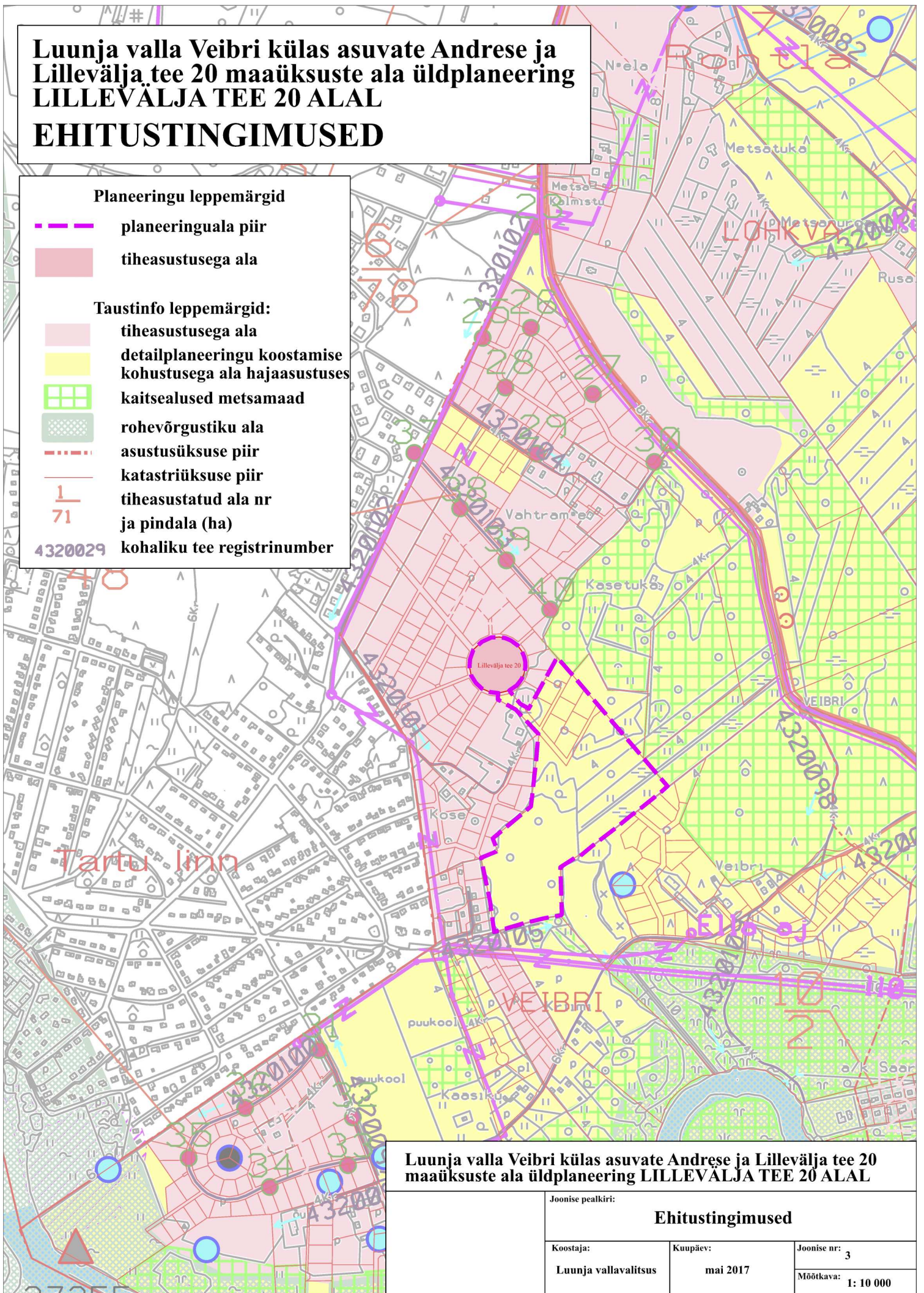
# Luunja valla Veibri külas asuvate Andrese ja Lillevälja tee 20 maaüksuste ala üldplaneering LILLEVÄLJA TEE 20 ALAL EHITUSTINGIMUSED

## Planeeringu leppemärgid

-  planeeringuala piir
-  tiheasustusega ala

## Taustinfo leppemärgid:

-  tiheasustusega ala
-  detailplaneeringu koostamise kohustusega ala hajaasustuses
-  kaitsealused metsamaad
-  rohevõrgustiku ala
-  asustusüksuse piir
-  katastriüksuse piir
-  tiheasustatud ala nr ja pindala (ha)
-  kohaliku tee registrinumber



## Luunja valla Veibri külas asuvate Andrese ja Lillevälja tee 20 maaüksuste ala üldplaneering LILLEVÄLJA TEE 20 ALAL

Joonise pealkiri:

### Ehitustingimused

Koostaja:

Luunja vallavalitsus

Kuupäev:

mai 2017

Joonise nr: 3

Mõõtka: 1: 10 000