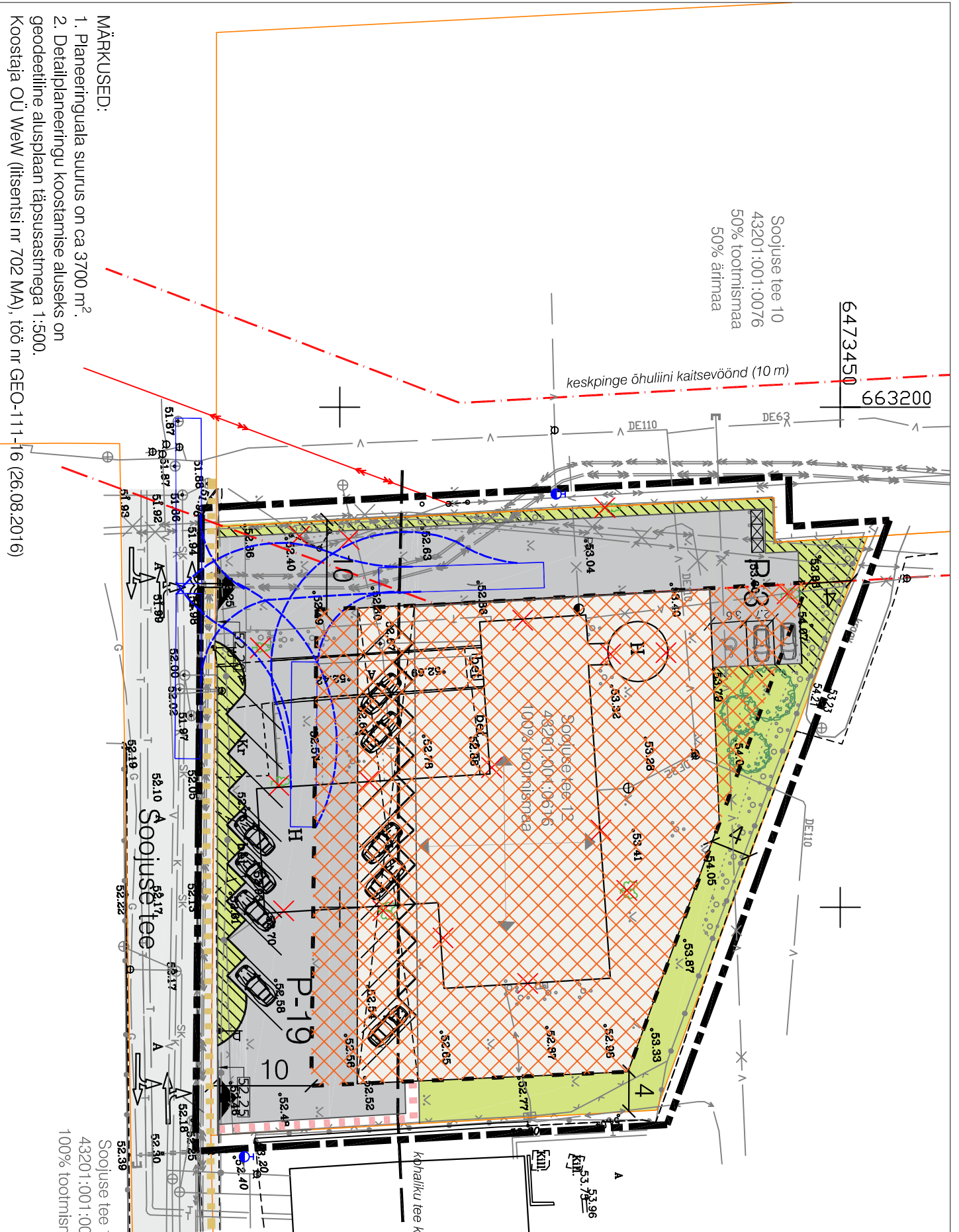


EHITUSÕIGUS

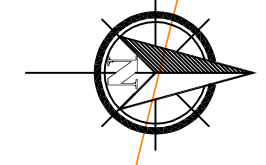
Krundi aadress	Krundi suurus, m ²	Hoone suurim lubatud kõrgus, m	Krundi kasutamise sihtotstarve	Hoonete suurim lubatud arv krundil	Hoone suurim lubatud ehitisealune pind, m ²
Soojuse tee 12 (43201:001:0616)	3331	10	TT 90% ÄB 10%	1	1600

Krundi kasutamise sihtotstarbed: TT - võimaliku kahjuliku välismõjuta (härinnguteta) tootmishoone maa; **ÄB** - kontor- ja büroohoone maa
Hoone ± 0.00 sidumline: ±53.2-54.0

Soojuse tee 14
43201:001:0013
100% tootmismaa



Soojuse tee 13
43201:001:0021
100% tootmismaa




- MÄRKUSED:**
1. Planeeringuala suurus on ca 3700 m².
 2. Detailplaneeringu koostamise aluseks on geodeetiline aluspiaan täpsusastmega 1:500.
- Koostaja OÜ WeW (litsentsi nr 702 MA), töö nr GEO-111-16 (26.08.2016)

Leppemärgid

	planeeringuala piir
	ol.olev krundipliin
	ol.olev madalpinge maakaabel
	ol.olev keskpinge maakaabel
	ol.olev keskpinge õhuliin
	ol.olev veetrass/hüdrant
	ol.olev kanalisatsioonitrass
	ol.olev sidetrass
	ol.olev gaasitrass
	ol.olev soojatrass
	ol.olev sademeveetrass
	ol.olev tee
	ol.olev kõnnitee

	ümbertõstatav keskpinge õhuliin
	keskpinge õhuliini kaitsevöönd
	parkimiskohtade arv
	liikvõerditav objekt
	liikumissuunad/juurdepäas krundile
	sadulautorongi pöördekoridor
	planeeritud jalakäijate liikumisala
	planeeritud harjajoon suund
	prügikastide asukoht
	planeeritud lume ladustamise ala
	planeeritud kõrghaljastus

	planeeritud hoonestusala
	planeeritud suurim lubatud ehitisealune pind
	planeeritud liikluspind
	planeeritud haljasala



Töö nimetus:
Soojuse tee 12 maaukuse detailplaneering

Asukoht:
Lõhkva küla, Tartumaa

Tellijä:
Marju Laurits

Planeerija:
Laura Andla

Allkiri:

Ruumi Grupp OÜ
Mäe 24, 51008 Tartu
Reg. nr.: 12042771
www.ruumi.ee
info@ruumi.ee
tel.: 56 609 144

Joonis:	Põhijoonis	Formaat:	A3
Töö number:	DP-6/07-2016	Kuupäev:	20.05.2018
Mõõtkava:	M 1:500		
Joonise nr.:	4		