
























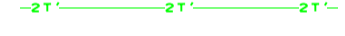




**TINGMÄRGID:**

-  planeeringuala piir
-  olemasolev krundipiir
-  likvideeritav krundipiir
-  planeeritud krundipiir
-  planeeritud maakorraldusliku vahekrundi piir
-  olemasolev hoone
-  planeeritud hoonestusala
-  olemasolev säilitatav hekk
-  planeeritud teede piirjooned
-  likvideeritav objekt
-  kõrgepinge õhuliini kaitsevöönd
-  teekaitsevöönd
-  planeeritud tiik
-  olemasolev kraav
-  planeeritud / olemasolev müratõkkevall
-  planeeritud müratõkkesiin
-  võimalik suurima hoone kontuur
-  olemasolev säilitatav puu
-  olemasolev võimalusel säilitatav puu
-  olemasolev säilitatav harvik
-  planeeritud madalpinge el.kaablid / liitumiskilp
-  planeeritud kõrgepingekaablid
-  planeeritud veetoru
-  planeeritud reoveekanalisatsioon
-  planeeritud telekommunikatsioon
-  planeeritud kauküttetorustik
-  planeeritud sajuveekanalisatsioon
-  planeeritud isiklik kasutusõigus või liiniservituut

Märkused:  
 1. Digitaalse alusplaani M 1:500 koostas WeW OÜ 2016.a septembris, töö nr GEO-142-16;  
 2. Planeeritud tehnovõrguliinide paiknemist on lubatud projekteerimisel vajadusel muuta, projekteeritavate võimalike hoonete ja rajatiste asukohale jäävad tehnovõrguliinid tuleb ümber tõsta hoonete ja rajatiste väliselt arvestades tehnovõrguliinide kaitsevöönditega.

