
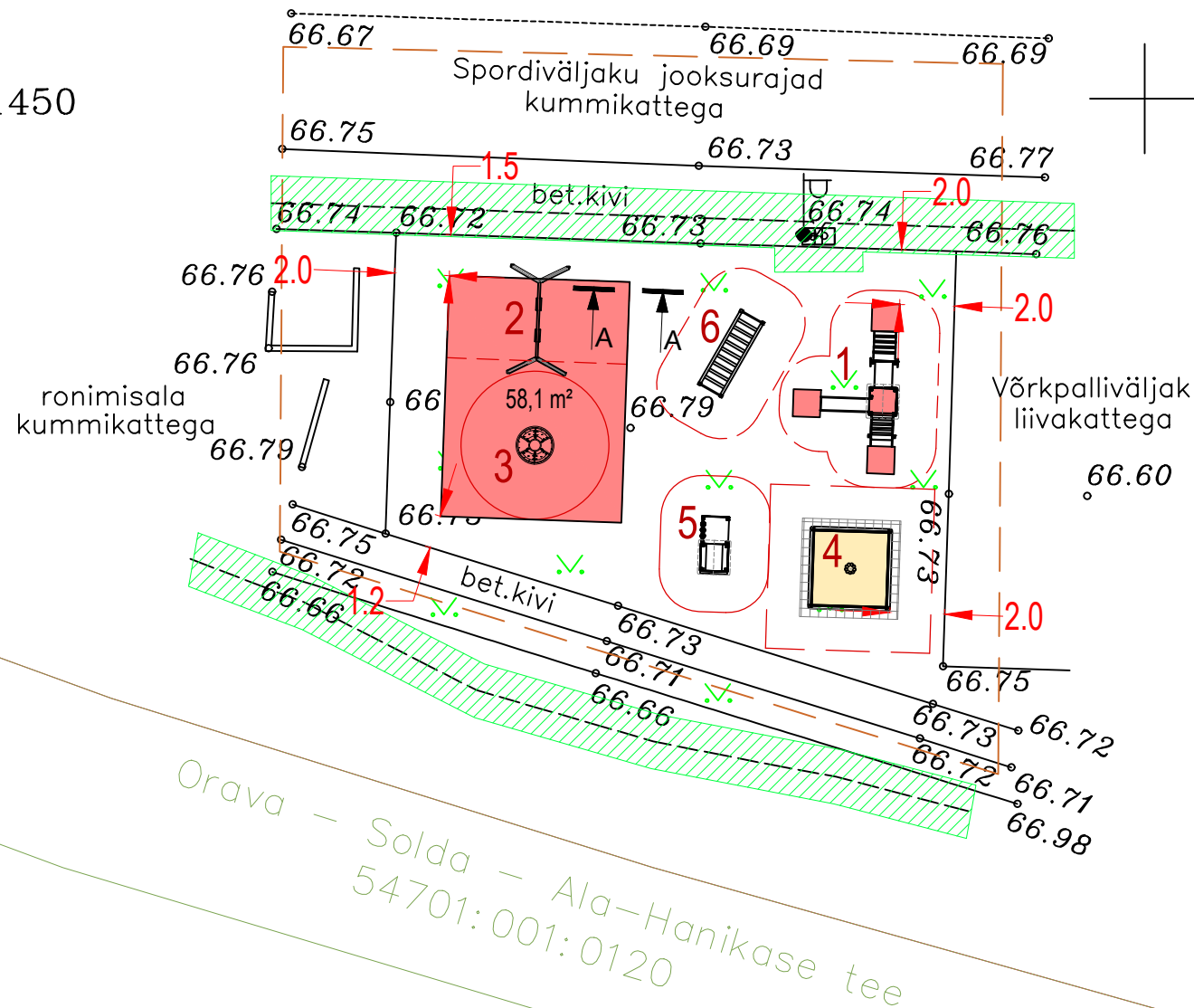


Solda tee 22
54701:002:0146

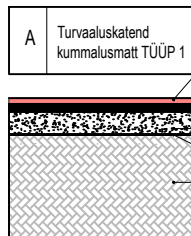


21450



SOLDA TEE 22 (54701:002:0146) TEHNILISED NÄITAJAD:

KRUNDI PINDALA: 22397 m²
SIHTOTSTARVE: 100 % ühiskondlike ehitiste maa
PROJEKTIGA KÄSITLETAV ALA: 580 m²
EHITISEALUNE PIND: 61 m²



ALUSKATENDITE MAHUD

Turvaaluskatend TÜÜP 1 58,1 m² + kummalusmatt 1x1m (4 tk)
Immutatud puitpruss (h=0mm) 31 jm

EKSPLIKATSIOON

TINGMÄRGID

- Katastripiir
- Ol.olev madalpingekaabel_43923JK
- Ol.olev tänavavalgustuse maakaabel

LEPPEMÄRGID

- Projektala (~ 580 m²)
- Projekt. kummalusmatt (filterkangal) TÜÜP 1
- Projekt. liivkatend (liivakast) / Ol.olev (sh. taastatav) säiliv murukatend
- Projekt. kiviplaat (nt. 300x300x40mm)
- Tehnovõrkude kaitsevöönd (tänavavalgustus 1+1m, Elektrilevi maakaabel 1+1m)
- Konstruktiivsed lõiked vt. Joonis 3665_PP_AS-4-03

MÄNGUVAHENDITE EKSPLIKATSIOON

- 1 Mängulinnak PRAKTIK 0129 (RONG) sh. kummalusmatt 1x1m 4tk
- 2 Kiigeraam PRAKTIK 202 + tava ja beebiiste
- 3 Karussell TORNAADO
- 4 Liivakast LK_3x3 + liivakasti laud LILL väike
- 5 Mängumaja PRAKTIK M026
- 6 Kiikuv siid 3M



1 Mängulinnak PRAKTIK 0129 (RONG)



4 Liivakast LK_3x3



5 Mängumaja PRAKTIK M026



2 Kiigeraam PRAKTIK 202 + istemed (sh. 1 beebiiste)



3 Karussell TORNAADO



6 Kiikuv siid 3M

MÄRKUSED:

1. Joonise aluseks on kasutatud GEOMEL OÜ poolt oktoober 2019 koostatud topogeodeetiline maa-ala plaan koos tehnovõrkudega (töö nr M3110191). Koordinaadid L-EST 97 süsteemis, kõrgused EH2000 süsteemis.
2. Projekteeritavad tooted vastavad kehtivale standardile EVS-EN 1176, turvaaluskatend vastab kehtivale standardile EVS-EN 1177.
3. Võimalike analoogtoodete kasutamine on lubatud ainult tellija nõusolekul.
4. Projekteeritav turvaaluskatend on kummalusplaat, turvaalade ääred immutatud puitpruss. Kummalusplaadi asendamine liiva või puidulaastuga on lubatud ainult tellija nõusolekul.
5. Turvaaluskatendi konstruktiivne lõige A - A ja linnaku puitpostide paigaldus vt Joonis 3665_PP_AS-4-03.
6. Lähtuda trassivaldajate üldtingimustest ning ettekirjutustest! Töid tuleb teostada vastavalt kõikidele kehtivatele seadustele, normidele, standarditele, nõuetele ja tehnoloogiatele ning tehnovõrguvaldajate ettekirjutistele ja üldtingimustele.

<p>GEOMEL OÜ Jüri tn 32a, Võru, 65609 Tel:+37253912233 e-post:info@geomel.ee</p>				<p>Võru maakond, Võru vald, Orava küla SOLDA TEE 22 OSALINE GEODEETILINE MAA-ALA PLAAN</p>		
AMET	NIMI	KUUPÄEV	ALLKIRI	Töö number: M3110191	Lehti: 1	Leht: 1
Koostaja	Meelis Lõhmus	31.10.2019		Kõrguste süsteem: EH2000	Mõõtkava: 1 : 500	
Vastutaja	Meelis Lõhmus	31.10.2019		Koordinaatide süsteem: L-EST 97		
Tegevuslitsents nr. EEG000121 19.09.2007						

Objekt:		Tellija:		
ORAVA KOOLI MÄNGUVÄLJAK Solda tee 22, Orava küla, Võru vald		Orava Kool		
Joonis:		Töö liik:	Töö nr:	Töö staadium:
ASENDIPLAAN		Mänguväljak	3665	PP
Projekteerija:		Koostas:	Mõõt:	Kuupäev:
MoTeh OÜ Kvartsiiva 18, 11216 Tallinn MTR EEP002630		Maastikuarhitekt Eliko Kivinurm	1:250	19.11.2019
		Kontrollis:	Allkiri:	
		Vastutav arhitekt Maret Volens	Allkiri:	