










KESKKONNAAMET

Maavara kaevandamise luba

Keskkonnaamet
(loa andja)

L.MK/327314
(registreerimise number)

1 Loa omanik	1.1. Ettevõtja nimi OÜ MELIOR-M	
	1.2. Äriregistrikood (isikukood) 10352065	Aadress Meliori, Rannu alevik, Rannu vald, 61120 Tartumaa
	1.4. Majandustegevuse registri number ja registrisse kandmise kuupäev puudub	
2 Kaevandaja	2.1. Ettevõtja nimi OÜ MELIOR-M	
	2.2. Äriregistrikood (isikukood) 10352065	2.3. Aadress Meliori, Rannu alevik, Rannu vald, 61120 Tartumaa
	2.4. Majandustegevuse registri number ja registrisse kandmise kuupäev puudub	
3 Maardla	3.1. Maardla nimetus Kaarsimäe kruusamaardla	3.2. Maardlaosa nimetus -
	3.3. Maardla (maardlaosa) registrikaardi number 0727	3.4. Maardla põhimaavara ehituskruus
	3.5. Maardla tähtsus: üleriigilise tähtsusega [] kohaliku tähtsusega [X]	
 4 Mäeeraldis	4.1. Mäeeraldise nimetus Kaarsimäe liivakarjäär	
	4.2. Mäeeraldise liik: uus mäeeraldis [X] olemasoleva laiendus [] ümberregistreerimine [] ümbervormistamine []	
	4.3. Mäeeraldise asukoht Tartu maakond, Rannu vald	4.4. Mäeeraldise pindala, ha 13,01 
5 Mäeeraldise teenindusmaa	5.1. Pindala, ha 16,45 	
	5.2. Kaevandamisega rikitud korrastatava maa kasutamise otstarve Maatulundusmaa (metsamaa) ja veekogu 	

6 Geoloogiline uuring	6.1. Geoloogilise uuringu loa omanik OÜ MELIOR-M			
	6.2. Geoloogilise uuringu luba: väljaandja Keskkonnaameti Jõgeva-Tartu regioon		number L.MU/325714	loa kehtivus 15.12.2014-15.12.2015
	6.3. Uuringu tegija Osühing Eesti Geoloogiakeskus			
	6.4. Uuringu aruanne nimetus Kaarsimäe VIII uuringuruumi liiva ja kruusa varu geoloogiline uuring. (Põldvere, 2015) fondi number varude kinnitamise otsus ja kuupäev 8624 keskkonnaministri käskkiri nr 659 09.07.2015			
7 Maavaravarud	7.1. Aktiivne varu			
	maavara nimetus	tarbevaru	reservvaru	ühik
	ehituskruus	286		tuh.m³
	ehitusliiv	250		tuh.m³
	täiteliiv	745,5		tuh.m³
7.2. Passiivne varu:				
maavara nimetus	varu		ühik	
-				
7.3. Kaevandatav varu:				
maavara nimetus	varu		ühik	
ehituskruus	251		tuh.m³	
ehitusliiv	195		tuh.m³	
täiteliiv	683,5		tuh.m³	
7.4. Mulla maht:				
	kogus		ühik	
	6		tuh.m³	
8 Maavaravaru kasutamine	8.1. Maavara kasutusala ehitus ja teede ehitus			
	8.2. Maavara kaevandamise keskmine aastamäär:			
	kogus	ühik		
	80	tuh.m³		
8.3. Maavara kaevandamise maksimaalselt lubatud aastamäär:				
kogus	ühik			
-				
8.4. Loa kehtivusaeg				
01.02.2016-01.02.2031				

Just

<p>9 Täiendavad tingimused</p>	<p>1. seadmete või masinate tankimine ja remont võib toimuda selleks ettenähtud teenindusplatsil.</p> <p>2. karjääris tohib masinatega töötada tööpäevadel 7.00-19.00.</p> <p>3. nädalavahetustel ja riiklikel pühadel on karjääris töötamine keelatud.</p> <p>4. kuival ajal tuleb tolmu vältimiseks karjääri siseteid kasta.</p>
--	--

Loa andja
Jaak Jürgenson,
Viru regiooni juhataja
Jõgeva-Tartu regiooni juhataja ülesannetes
nimi ja amet



25. 01. 2016
kuupäev