

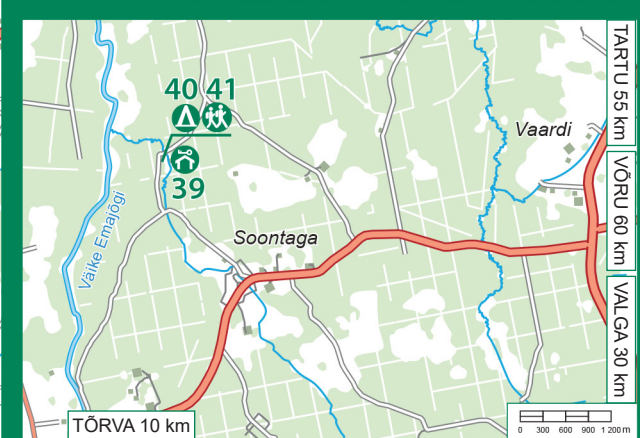
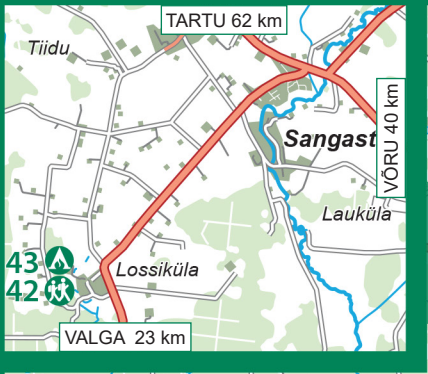
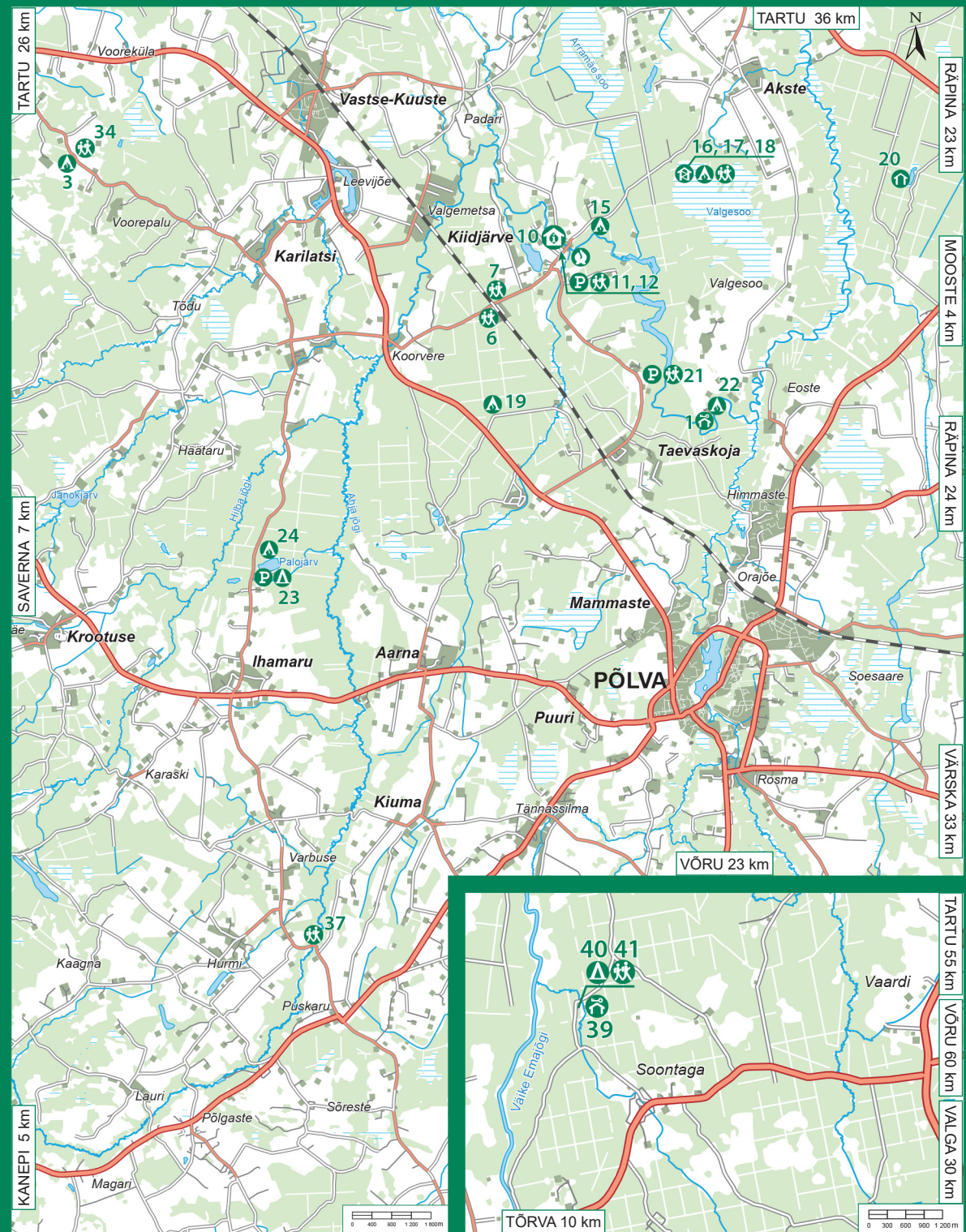
KIIDJÄRVE-KOORASTE PUHKEALA



Kiidjärve-Kooraste recreation area
 Местность для отдыха в Кийдъярве-Коорасте

- Külastuskeskus; Visitor centre; *Гостевой центр*
- Matkarada; Hiking trail; *Походная тропа*
- Rattarada; Cycling trail; *Велосипедная тропа*
- Metsamaja; Forest house; *Лесной домик*
- Vaatetorn; Lookout tower; *Смотровая вышка*
- Telkimisala; Camping area; *Место для палаток*
- Lõkkekoht telkimisega; Campfire site with camping; *Место для костра и палаток*
- Metsaonn; Forest hut; *Лесная хижина*

- Lõkkekoht; Campfire site; *Место для костра*
- Parkla; Car parking; *Стоянка*
- 41** Objekti number; Object number; *Номер объекта*
- Mets; Forest; *Лес*
- Soo, soostunud ala; Mire, marshy terrain; *Болото заболоченная местность*



RMK puhkeala on puhkamiseks ja looduses liikumiseks sobiv määratletud riigimetsa-ala, millel on kasutuselks kohandatud sihtotstarbeline rajatised.

RMK INFO-TEABEPUNKT — riigimetsa puhkemajandusliku infrastruktuur-, pärandikultuuri- ja loodusstabi levivamiseks rajatud või kohandatud ja otstarbekohaselt varustatud eritis või selle osa.

PUHKEKOHT — lihtne pingiga (ja lauaga) varustatud loodushoiukoht.

LÖKKEKOHT — lõkke tegemiseks ette valmistatud ja vastavalt varustatud loodushoiukoht. NB! eelistata kaetud lõkkekohta.

TELKIMISALA — määrustatud ja vajadusel tsoonideks jaotatud telkimiseks ning ürtuste korraldamiseks kohandatud ala. Kui soovid RMK telkimisala kasutada ürtuse korraldamiseks, tutvu meie kodulehel www.loodusegaakoos.ee olevate ürtuse korraldamise reeglitega.

METSAOINI — lihtsa konstruktsiooniga, reeglina ühe ruumi ja spartalku sisustusega lukustamata hoone või rajatis. Metsaoni al taga kasutatule soovitud ajal omaetteolekut ja kasutamaks metsaoniil puudub. Metsaoni kasutamisel tuleb järgida igatüübigisusest tulenevaid põhimõtteid:

- ööbi järjest ühel ööl;
- tee ruumi nii järgmisele tüliljale kui ka juurdetüliljale;
- jäta järgmisele tüliljale tulealustuseks kuivi puid;
- jäta ämbri olemasoli see lahkudes maha tülilja ja puhstana;
- kasuta küttepuid säästlikult;
- jäta lahkudes maha korras varustus ja puhast maja.

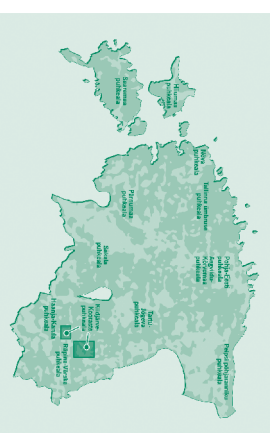
METSAMAJA — lihtsa konstruktsiooniga, reeglina ühe ruumi ja spartalku sisustusega lukustatud hoone või rajatis. Metsamajast leiab kasutaja soovitud omaetteoleku, mille tagab kasutusmaks ehk võtmetasu. Metsamaja kasutaja peab teadma järgmist:

- tutvu RMK metsamajade broneerimisningimustega meie kodulehel www.loodusegaakoos.ee;
- maja saad kasutada järjest ühe või kaks oopaeva;
- kasuta küttepuid säästlikult;
- jäta lahkudes maha korras varustus ja puhast maja;
- lahkumisel toimetada või eelnevalt kokkulepituid kohta.

KÜLASTUSKESKUS JA LOODUSMAJAJA — külastuskeskus on aastaringiselt avatud RMK keskus, kus toimub loodus- ja haridustegevus kõikidele sihtühmadele (programmid, üritused, teavitamistöö). Külastuskeskuses on teabepunkt, ekspositsioon, teabekogu ning kontorruumid töötajatele. Loodusmaja, kus samuti toimub loodusharidustegevus, on avatud vaid programmide-ürituste toimumise ajal. Rohkem teavet leiad aadressilt www.loodusegaakoos.ee.

Loodushoiukohtede ühendavad loodusrajad — looduses liikumise hõlbustamiseks, looduskasutuse suunamiseks, loodussteedlikkuse edendamiseks rajatud ja vastavalt varustatud rajad.

KIIDJÄRVE- KOORASTE PUHKEALA



KIIDJÄRVE-KOORASTE PUHKEALAL VÄÄRIVAD ESILE TÕSTMIST JÄRGIMISED OMADUSED:

- **Mitmekesised puhkemajanduslikult väärtuslikud maastikud**, mis pakuvad külastajatele vaheldusrikkaid ja haaravaid looduselamusi ning aktiivse metsapuhkuse võimalusi: Kiidjärve kõrgväärtuslike männimetsade ja neid lähiva lüvakkivipallanditeerikka Ahja jõega. Kooraste heakasvuliste männikutel ja neis peituvate arvukate järvede ja jõgedega.
- **Metsade rohkus ja rabade rikkus**. Puhkeala on kaetud liigirikka metsaga, kus tooni annavad männikud kuivematel kasvukohtadel. Ala rikkastavad küll suhteliselt väikesed, ent ilmekad rabalaidud: Valgesoo, Peniljärve, Sitajõe.
- **Vaheldusrikas reljeef**. Üldiselt lausikul lavamaal paiknevat puhkeala maastikku ilmestavad ulatuslikud ürgorud: Ahja jõe, Truuta-Kooraste, Kooraste-Jõks-Pügandi ja Vohandu jõe ürgorud.
- **Geoloogilise aluspõhja paljandid**. Kogu Ahja jõe MKA rohkem kui 40-st pallandist kuulsamad on puhkealale jäävad Suur Taevaskoda ja Väike Taevaskoda.
- **Ahneoloogiamälestised**. Alal on rohkesti muinasaegadest pärit mälestisi, 1500 aasta vanuseid kääbas-kalmind jõgedejärvede ligiduses Kiidjärvel ja Koorastes.
- **Ajalooüldmuse ning Eesti kultuuri-, haridus- ja teadusreguleeritavate seotud paigad**. Põhjasõja sündmustega seotud kohad: Erastvere lahingupaik aastast 1701. Metsandusliku pärandikultuuri objektid Kiidjärvel ja Erastveres, mõisate metsapargid, Tartu-Yõru Postitee. Kiidjärvel, Ahjal, Kanepis ning Koorastes, Eesti mangufilmide „Viimne Reilikkia“ ja „Rummu Jür“ võttekohad.
- **Looduskaitsealad**. Ahja jõe ürgoru MKA, Valgesoo LKA, Akste LKA, Ihamaru LKA, Laari geenireservimets, Tilleoru MKA, Maruoru LKA, Erastvere park ja järv.

NR OBJEKT

- 1 Ohteni metsamaja
- 3 Voorepallu lõkkekoht telkimisega
- 6 Laari metsanduslik õpperada (3,7 km)
- 7 Kiidjärve kuulaste õpperada (1,0 km)
- 10 Kiidjärve külastuskeskus
- 11 Kiidjärve-Taevaskoja-Kiidjärve matkarada (11,8 km)
- 12 Roiupalu õpperada (2,5 km)
- 15 Sorajala lõkkekoht telkimisega
- 16 Valgesoo vaatetorn
- 17 Valgesoo õpperada (2,0 km)
- 18 Valgesoo lõkkekoht telkimisega
- 19 Laari lõkkekoht telkimisega
- 20 Laho metsaoni
- 21 Taevaskodade matkarada
- 22 Ohteni lõkkekoht telkimisega
- 23 Palojärve telkimisala
- 24 Palojärve lõkkekoht telkimisega
- 25 Väikjärve lõkkekoht telkimisega

i Kiidjärve külastuskeskuse infotelefon 676 7122

NR OBJEKT

- 26 Kooraste Pikjärve lõkkekoht
- 27 Kooraste metsamaja
- 29 Kooraste Kõverjärve lõkkekoht telkimisega
- 31 Erastvere metsanduslik matkarada (3,0 km)
- 32 Kooraste rätarada (38 km)
- 33 Erastvere pargi telkimisala
- 34 Voorepallu Põrgurada (0,5 km)
- 36 Kooraste Suurjärve lõkkekoht telkimisega
- 37 Tilleoru matkarada (4,5 km)
- 38 Jäksjärve lõkkekoht telkimisega
- 39 Soortaga metsamaja
- 40 Soortaga telkimisala
- 41 Soortaga matkarada (2,9 km)
- 42 Sangaste metsapargi õpperada (3,0 km)
- 43 Sangaste metsapargi lõkkekoht telkimisega

Sinust, hea külastaja, oleneb, kas Sind ümbritsev

külastuskesk ettevõtmistatud loodus säilib ahvatlevana ka järgmistele tüliljatele. Looduse säästmiseks ning enda ja teiste hea ärarolemise nimel käitu looduses mõistlikult. Mets on sõber, hoida teda!

LÕKKE TEGEMISEL

- kasuta ainult ettevalmistatud lõkkekohta tuletegemist lubava ajal;
- kasuta valmis pandud lõkkepuid või mahalan- genud oksid;
- kasuta küttepuid säästlikult, et neid jaguks ka järgmisele tüliljale.

PRÜÜGI

- põleta lõkkes ainult looduslikku päritolu põlevad jäätmed, kõik teised jäätmed võta endaga kaasa või pane prügikasti;
- eelistada korduvkasutusega nõusid.

TELKIMISEL

- kasuta selleks ette nähtud kohta, selle puudu- misel eelistada varem telkimiseks kasutatud paika;
- prüa tegusteeda loodusesse järgi jätmata.

VEEKOGU ÄÄRES

- pese nõusid ja emast vaid kuival maal veepiirist eemal;
- rahulda oma loomulikule vajadusi ikka selleks ettenähtud kohas.

KAASASOLEVAD LOOMAD

- valva oma lemmikute järele, nende tegude eest vastutad Sina;
- looduses olgu koer rihma otsas ja suukorviga.

MOOTORSOJDUKITEGA

- liikle teedel ja peatu parklas;
- austa jalakäijaid ja jalgrattureid.

